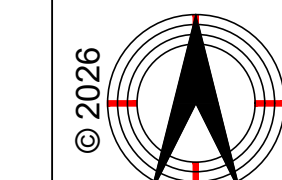



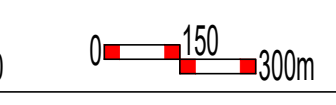
ÚZEMNÝ PLÁN MESTA SKALICA

2.1 KOMPLEXNÝ NÁVRH PRIESTOROVÉHO USPORIADANIA A FUNKČNEHO VYUŽITIA ÚZEMIA

OBSTARÁVATEĽ: MESTO SKALICA, MESTSKÝ ÚRAD SKALICA, NÁMESTIE SLOBODY 10, 909 01, SKALICA
SPRACOVÁTEĽ: ÚPH s.r.o., PRI VÁPENCŔOM PÔTOKU 85, 841 06, BRATISLAVA



MIERKA 1:10 000, ZMENŠENÁ NA 1:15 000



ZMENY A DOPLNKY Č. 7

STAV	NÁVRH	OCHRANNÉ A BEZPEČNOSTNÉ PÁSMA
		HRANICA ZASTAVANÉHO ÚZEMIA
		OCHRANNÉ PÁSMA CIEST - CIEST II. A III. TRIEDY, ŽELEZNICE
		HRANICA MALOPLŔSNÝCH CHRÁNENÝCH ÚZEMÍ A ICH OCHRANNÉ PÁSMA
KOMUNIKAČNÝ SYSTÉM A SYSTÉM HROMADNEJ DOPRAVY		
		CYKLOTRASY
HLAVNÉ FUNKČNÉ VYUŽITIE		
		BÝVANIE V RODINNÝCH DOMOCH
		BÝVANIE V BYTOVÝCH DOMOCH
		NEPOLNOHOSPODÁRSKA VÝROBA + NEPOLNOHOSPODÁRSKA VÝROBA - FOTOVOLTIČKÉ ELEKTRÁRNE
		REKREÁCIA V CHATOVÝCH OBLASTIACH
		SPECIÁLNA ZELEN - CINTORIN
ROZVOJOVÉ ZÁMERY MESTA		
		NOVÉ ROZVOJOVÉ PLOCHY A ICH OZNAČENIE
		ROZVOJOVÉ PLOCHY V ZMYSLE PLATNÉHO ÚPN, SO ZMENOU REGULÁCIE SPOJENEJ SO ZMENOU FUNKČNEHO VYUŽITIA A ICH OZNAČENIE
		EXISTUJÚCE PLOCHY A ZREALIZOVANÉ ROZVOJOVÉ PLOCHY A ICH OZNAČENIE
		JAVY NA ZRUŠENIE

Pozn.: Kvôli prehľadnosti sú vo výkrese zakreslené všetky cyklotrasy, ochranné pásma ciest a železnice, čím sa nahrádza pôvodné zakreslenie.

*Použitá skratky:
D - doplnok (vymedzenie nových rozvojových plôch a komunikácií)
Zf - zmena regulácie so zmenou funkčného využitia (zmena regulácie rozvojových plôch podľa platného ÚPN spojená so zmenou funkčného využitia)
S - existujúci stav (zakreslenie existujúcich plôch a zrealizovaných rozvojových plôch)*

