


PROGRAM ROZVOJA MESTA SKALICA DO ROKU 2020



SKALICA
SLOBODNÉ KRÁĽOVSKÉ MESTO

Názov:	Program rozvoja mesta Skalica do roku 2020
Územné vymedzenie:	mesto Skalica, Trnavský samosprávny kraj
Územný plán mesta/VÚC schválený:	áno
Dátum schválenia PR:	13.01.2016
Dátum platnosti:	31.12. 2020
Dátum schválenia aktualizácie PR:	05.10.2016
Verzia:	2.0
Publikovaný verejne	14.01.2016

OBSAH

Úvod	5
I. Analytická časť	7
Nadregionálne vplyvy	7
1.1 Všeobecná charakteristika	8
1.1.1 Geografické údaje	8
1.1.2 Obyvateľstvo	9
1.1.3 Medzinárodné vzťahy a aktivity	13
1.1.4 Sídlna štruktúra	14
1.2 Analýza hospodárstva	25
1.2.1 Štruktúra podnikov a živností	25
1.2.2 Štruktúra priemyslu	30
1.2.3 Pôdohospodárstvo	36
1.3 Terciárna sféra	37
1.3.1 Finančný sektor	37
1.3.2 Cestovný ruch	37
1.3.3 Kultúra a šport	45
1.4 Analýza trhu práce	48
1.4.1 Štruktúra zamestnanosti podľa sektorov	48
1.4.2 Analýza nezamestnanosti	48
1.5 Analýza infraštruktúry	50
1.5.1 Sociálna infraštruktúra	50
1.5.2 Zdravotníctvo a sociálne služby	53
1.5.3 Technická infraštruktúra	62
1.6 Analýza životného prostredia	66
1.6.1 Územie	66
1.6.2 Voda	69
1.6.3 Ovzdušie	69
1.6.4 Odpadové hospodárstvo	70
1.7 Výrok o ratingu	71
1.8 Bezpečnosť mesta	71
1.8.1 Mestská polícia	71
1.8.2 Dobrovoľný hasičský zbor	72
1.9 Samospráva	72
1.9.1 Princíp samosprávy	72
1.9.2 Informatizácia verejnej správy	74
1.10 SWOT analýza	76
II. Strategická časť	80
2.1 Strategický rámec rozvoja mesta Skalica	80
2.1.1 Vízia	80
2.1.2 Strategické ciele a opatrenia	80
III. Programová časť	85
IV. Realizačná časť	95
4.1 Akčný plán	95
4.2 Úlohy pri realizácii Programu rozvoja mesta Skalica	105
4.3 Inštitucionálne a organizačné zabezpečenie Programu rozvoja mesta Skalica	105
4.4 Komunikačná stratégia	107
4.5 Systém monitorovania a hodnotenia	107
V. Finančná časť	108

5.1	Finančné zabezpečenie realizácie dokumentu a jeho opatrení a aktivít	108
	Záver.....	110
	Zoznam tabuliek	111
	Zoznam grafov.....	112

Úvod

Program rozvoja mesta Skalica do roku 2020 je spolu s územným plánom základným a kľúčovým dokumentom pre riadenie samosprávy, ktorý vychádza z poznania situácie a konkrétnych potrieb obyvateľov, podnikateľov, záujmových skupín a ďalších subjektov v území, formuluje svoju predstavu o budúcnosti spolu s činnosťami a projektmi na jej zabezpečenie. Tento strategický dokument koncepčne, systémovo analyzuje a určuje budúcnosť rozvoja spolu s činnosťami a investičnými aktivitami. Program rozvoja mesta Skalica teda poskytuje komplexnú analýzu aktuálneho stavu územia mesta Skalica a definuje strategické ciele a opatrenia jeho rozvoja v hospodárskej, sociálnej a environmentálnej oblasti do roku 2020.

Program rozvoja mesta Skalica do roku 2020 je vypracovaný v súlade so zákonom č. 539/2008 Z. z. o podpore regionálneho rozvoja v znení zákona č. 309/2014 Z. z. a je v súlade s cieľmi a prioritami Národnej stratégie regionálneho rozvoja a s cieľmi a prioritami Trnavského samosprávneho kraja.

Programu rozvoja mesta Skalica do roku 2020 bol prerokovaný na zasadnutí Mestského zastupiteľstva v Skalici dňa 13. januára 2016 a schválený bol uznesením MsZ č. 1/2016. Aktualizácia tohto dokumentu (verzia 2.0) bola prerokovaná na zasadnutí Mestského zastupiteľstva v Skalici dňa 05.10.2016 a schválená uznesením č. 124/2016.

Celý dokument pozostáva z piatich ucelených častí:

Analytická časť a SWOT analýza

Táto časť dokumentu predstavuje kompletnú analýzu vnútorného prostredia a opisuje mesto s jej základnými geografickými údajmi a hlavnými sociálno-ekonomickými charakteristikami. Súčasťou tejto časti je spracovanie sumárnej analýzy rozvojového potenciálu mesta (SWOT analýzy), vyhodnotenia jeho silných a slabých stránok a príležitostí a hrozieb. Cieľom tejto SWOT analýzy je získanie súhrnného pohľadu na súčasnú situáciu mesta a možností jeho rozvoja.

Strategická časť

Táto časť obsahuje stratégiu rozvoja mesta pri zohľadnení jeho vnútorných špecifik a určuje hlavné smery a strategické ciele rozvoja mesta v hospodárskej, sociálnej a environmentálnej oblasti, rešpektovaním princípov regionálnej politiky s cieľom dosiahnutia vyváženého udržateľného rozvoja územia. Strategická časť tiež obsahuje opatrenia, ktorých realizácia prispeje k naplneniu zadaných strategických cieľov.

Programová časť

Programová časť je obsahovo zameraná najmä na zoznam opatrení a aktivít na zabezpečenie realizácie programu rozvoja mesta. Zaoberá sa riešením potrieb územia a plánovaním realizácie jednotlivých aktivít a projektových zámerov v rámci jednotlivých oblastí. Táto časť tiež obsahuje súbor merateľných ukazovateľov definovaných za účelom vyhodnocovania realizácie Programu rozvoja mesta Skalica do roku 2020.

Realizačná časť

Táto časť je zameraná na popis organizačného a legislatívneho zabezpečenia implementácie a realizácie programu rozvoja mesta, nástroje realizácie rozvojového programu a definovanie spôsobu aktualizácie a kontroly plnenia programu. Realizačná časť tiež obsahuje akčný plán pre všetky prioritné oblasti.

Finančná časť

Finančná časť obsahuje popis finančného zabezpečenia jednotlivých opatrení a aktivít uvedených v tomto strategickom dokumente.

Spracovaný Program rozvoja mesta Skalica do roku 2020 je kľúčovým strategickým a rozvojovým dokumentom v strednodobom horizonte a je kľúčový pre budúci rozvoj mesta. Vychádza z princípu, že proces plánovania bude úspešný len vtedy, ak sa k nemu bude pristupovať ako k dlhodobému procesu, bude sa orientovať na využitie silných stránok a možností územia, na potláčanie slabých stránok a možných ohrození územia a bude sa neustále adaptovať, aktualizovať a prispôsobovať v súlade so zmenami a potrebami sociálno-ekonomického života mesta.

Zámer spracovania Programu rozvoja mesta Skalica **Tabuľka č. 1**

Názov dokumentu	<i>Program rozvoja mesta Skalica do roku 2020</i>
Forma spracovania	<i>Program rozvoj mesta Skalica do roku 2020 bude spracovaný zamestnancami Mesta Skalica</i>
Riadenie procesu spracovania	<i>Za riadenie procesu spracovania bude zodpovedať realizačný tím zložený zo zástupcov Mesta Skalica.</i> <i>Koordinátor realizačného tímu:</i> <i>- Ing. Anton Bobrík – prednosta MsÚ Skalica</i> <i>Členovia realizačného tímu – vedúci zamestnanci MsÚ Skalica:</i> <i>- Jana Koutná – odd. kultúry MsÚ Skalica</i> <i>- Ing. Michal Čunderlík – odd. strategického rozvoja a marketingu MsÚ Skalica</i> <i>- PhDr. Martina Štepanovská, PhD. – odd. sociálnej starostlivosti a zdravotníctva MsÚ Skalica</i> <i>- Ing. Eva Lukianová – odd. všeobecnej správy MsÚ Skalica</i> <i>- Bc. Božena Novomestská – ekonomické odd. MsÚ Skalica</i> <i>- JUDr. Terézia Lang – odd. školstva a športu MsÚ Skalica</i> <i>- Ing. Andrea Brdečková – odd. TIK MsÚ Skalica</i> <i>- Ing. Emil Vajla – majetkové odd. MsÚ Skalica</i> <i>- Ing. Jozef Hlavatý – odd. výstavby MsÚ Skalica</i> <i>- Mgr. Ferdinand Mach – náčelník MsP Skalica</i> <i>- Václav Balát – Spoločný obecný úrad stavebný</i> <i>- Mgr. Ivan Kucharič – Spoločný obecný úrad školský</i>
Obdobie spracovania	<i>október - december 2015</i>

dokumentu	
Obdobie spracovania aktualizácie dokumentu	<i>február – máj 2016</i>
Financovanie spracovania	<i>Spracovanie je realizované zamestnancami Mesta Skalica v rámci ich pracovných činností, preto nedôjde k dodatočnému zaťaženiu rozpočtu Mesta Skalica.</i>

I. Analytická časť

Nadregionálne vplyvy

Mesto Skalica, jeho okolie a život v ňom je ovplyvnený celou jeho históriou. Najzásadnejší vplyv na vývoj mesta malo pravdepodobne povýšenie mesta na slobodné kráľovské mesto v roku 1372, kedy mu boli pridelené výsady a privilégia, ktoré umožnili následný rozmach mesta. Z hľadiska historického sa v meste zachovala mestská pamiatková zóna s kostolmi, meštianskymi domami a inými pamiatkovými objektmi. Z hľadiska tradícií sa v blízkosti mesta rozvinulo pestovanie viniča, vinohradníctvo. Táto tradícia sa zachovala až do súčasnosti a vinohradnícke budy tvoria typický kolorit jeho okolia. V meste sa zachovávajú i ďalšie tradície v podobe ľudových tancov, piesní, tradičných podujatí a predovšetkým stále živej mestskej skalickej reči. Nezameniteľnou a jedinečnou tradíciou v rámci celého Slovenska, ktorá sa zachovala do súčasnosti a stále pretrváva je pečenie Skalického trdelníku.

Vzhľadom na prihraničnosť regiónu a pod vplyvom existencie spoločného štátu s Českou republikou sa vytvorili mnohé úzke a rodinné zväzky medzi obyvateľmi oboch prihraničných regiónov, čo má za následok ich pevnejšie prepojenie. I z hľadiska histórie, obyvatelia tejto časti Záhoria udržujú pevné zväzky s moravským regiónom.

Mesto Skalica leží z geografického hľadiska v zázemí mesta Bratislava a v blízkosti veľkých miest, ako sú Bratislava – Brno – Viedeň, čo do budúcnosti predstavuje veľký potenciál v rozvoji celého regiónu. Relatívnou výhodou je blízkosť napojenia na diaľnicu, veľký železničný uzol a poloha vo vzťahu k bývalým hraničným priechodom. Z hľadiska širšieho regiónu nie je Skalica dostatočne napojená na hlavné ťahy, a i z hľadiska lokálnych sietí /železničná sieť, cestná sieť/ je Skalica limitovaná marginalitou mikroregiónu.

Z hľadiska politicko-ekonomického Skalica leží v regióne, ktorý patrí v rámci Slovenska medzi ekonomicky silnejšie, čo sa pozitívne odráža na hospodárskom prostredí. V meste existujú stabilné podnikateľské subjekty s účasťou zahraničného kapitálu, ktoré zamestnávajú pomerne veľké počty zamestnancov, čo pozitívne ovplyvňuje zamestnanosť v regióne. Blízkosť hraníc s Českou republikou a Rakúskom má vplyv na migráciu obyvateľstva predovšetkým za prácou, príležitosťami i nákupmi.

1.1 Všeobecná charakteristika

Mesto Skalica patrí z hľadiska územno-správneho členenia do okresu Skalica, Trnavského samosprávneho kraja, z hľadiska rajonizácie cestovného ruchu do Záhorského územného regiónu CR a z hľadiska kategorizácie územno-štatistických jednotiek EUROSTATU vystupuje ako úroveň NUTS V.

1.1.1 Geografické údaje

Poloha

Presná geografická poloha mesta: N 48⁰ 50' 540''
E 17⁰ 13' 594''

Obce susediace s katastrálnym územím mesta Skalica:

Kátov, Vrádište, Prietržka, Mokrý Háj, Radošovce, Koválovec, Chropov, /SK/
Radějov, Sudoměřice, Rohatec, Hodonín /ČR/

Mestá a obce okresu Skalica:

Brodské, Dubovce, Gbely, Holíč, Chropov, Kátov, Kopčany, Koválovec, Letničie, Lopašov, Mokrý Háj, Oreské, Petrova Ves, Popudinské Močidlany, Prietržka, Radimov, Radošovce, Skalica, Trnovec, Unín, Vrádište

Mesto Skalica sa nachádza v západnej časti Slovenska neďaleko hraníc s Českou republikou (2 km). Leží v blízkosti Bielych Karpát a hraničnej rieky Morava. V okolí mesta sú lokalizované významné mestá Bratislava (90 km), Brno (65 km), Viedeň (115 km) Budapešť (300 km). Mesto Skalica je súčasťou cezhraničného Euroregiónu Pomoravie. Hranica s Českou republikou na západe prechádza stredom koryta rieky Moravy, zo severnej strany prechádza stredom Baťovho kanála a pokračuje popri Sudoměřickom potoku. V katastri obce sa nachádzajú viaceré hraničné priechody Skalica – Sudoměřice (2 km).

Rozloha územia mesta Skalica		Tab. č. 2
rok 2015		ha
rozloha katastra mesta Skalica		6000,5882
rozloha intravilánu		348,4331
rozloha extravilánu		5652,1551
rozloha okresu Skalica		35712,4294

Reliéf, klimatické podmienky

Kataster Skalice sa rozkladá v najzápadnejšej časti Slovenska pri hraniciach s Českou republikou. Nachádza sa v priestore vymedzenom korytom rieky Moravy a hrebeňom Bielych Karpát. Územie od Moravy má rovinný charakter s nadmorskou výškou 150 – 160 m, ktorá sa postupne zvyšuje prechodom cez Chvojnickú pahorkatinu až do výšky 574,3 m n. m., kóta Čupy, čo je najvyššie položený bod v k. ú. Skalica. Skalica vyrástla ako pohraničné mesto v excentrickej polohe voči všetkým obciam svojho zázemia.

Klimaticky patrí k. ú. Skalica do teplej, mierne suchej oblasti s miernou zimou. Podnebie výbežkov Bielych Karpát je mierne vlhké s nízkou a len nedlho ležiacou snehovou pokrývkou. Ročná priemerná teplota sa pohybuje v rozmedzí 9,0 až 9,5 °C, ročný úhrn atmosférických zrážok je 580 mm.

1.1.2 Obyvateľstvo

Skalica patrí k mestám SR s najstaršími údajmi o obyvateľstve. Je to vďaka jej významnému postaveniu v minulosti, v slobodných kráľovských mestách sa pre rôzne účely zisťovali údaje o obyvateľstve. Od polovice 19. storočia sú pravidelné dáta o obyvateľstve z výsledkov sčítania obyvateľstva. Od roku 1971 sa dokonca základné dáta vyhodnocujú každoročne na úrovni obcí. Analýza súčasného vývoja a pohybu obyvateľstva v Skalici vychádza z databáz evidencie obyvateľstva na MsÚ Skalica, ostatné dáta sú zo zdrojov Štatistického úradu SR. Dovoľme si upozorniť, že pri viacerých charakteristikách obyvateľstva má Skalica osobitné postavenie medzi slovenskými mestami.

1.1.2.1 Vývoj počtu a rozmiestnenie obyvateľstva

Vývoj počtu obyvateľov väčšiny našich miest možno sledovať kontinuálne od roku 1720. Vzhľadom na charakter štatistických dát a ich zisťovanie možno rozlíšiť dve dlhodobé etapy vývoja počtu obyvateľov Skalice. Prvou bola etapa 1720 – 1850, kedy sa nepravidelne vykonávali súpisy obyvateľstva a nie vždy sa týkali všetkého obyvateľstva, druhou je etapa pravidelných sčítaní obyvateľstva (1869 – 2011).

V roku 1720 mala Skalica 4 006 obyvateľov. Počas éry súpisov obyvateľstva sa počet obyvateľov mesta neustále zvyšoval, až v roku 1847 sa priblížil k hodnote 7 000. Málokto by predpokladal, že táto hodnota bude prekonalá až po vyše 100 rokoch, v roku 1961. Hranicu 5 000 obyvateľov dosiahlo mesto v roku 1777 a vyše 6 000 obyvateľov malo mesto prvýkrát v roku 1830.

Od prvého moderného sčítania obyvateľstva v roku 1869 až do roku 1950 sa počet obyvateľov v Skalici menil minimálne. Od roku 1950 sa začal počet obyvateľov mesta zvyšovať takým tempom, aké nedosiahlo nikdy predtým v histórii. Za 30 rokov sa počet obyvateľov zvýšil na 13 833 (1980) a vzrástol o vyše 8 000 obyvateľov. Vyše polovica tohto prírastku (4 196 obyvateľov) pripadla na dekádu 1970 – 1980. V celej doterajšej histórii mesta je to najvyšší prírastok obyvateľov za jednu dekádu.

Zavedená ročná evidencia počtu obyvateľov za obce od roku 1970 umožňuje v posledných desaťročiach podrobnú analýzu vývoja počtu obyvateľov, okrem iného aj presnú identifikáciu dosiahnutia danej veľkostnej kategórie. V prípade Skalice bolo významným medzníkom predovšetkým prekročenie magickej hranice 10 000 obyvateľov. Stalo sa tak v roku 1972, takmer 200 rokov po prekročení hranice 5 000. V ďalšej dekáde sa každé 2 – 3 roky zvyšoval počet obyvateľov o 1 000 obyvateľov, až v roku 1981 dosiahol hodnotu 14 000. Výrazným spomalením rastu do roku 1989 sa Skalica k ďalšej méte 15 000 obyvateľov celú dekádu len približovala, ale ju v ére socializmu nedosiahla. Po významných spoločenských zmenách sa v súčasnej transformačnej etape počet obyvateľov v prvej dekáde (1990-1999) mierne zvyšoval, vďaka čomu Skalica v roku 1996 prvýkrát v histórii prekonal hranicu 15 000 obyvateľov a vydržala v tejto kategórii do roku 2001 (doterajšie max. v roku 1999 - 15 265), v poslednej dekáde (2000-2009) sa tento trend zmenil na mierny pokles, pričom ročné úbytky obyvateľov sú minimálne. Väčší pokles obyvateľov o vyše 200 v roku

2001 je výsledkom vyrovnania nezrovnalostí v evidencii obyvateľstva medzi sčítaniami obyvateľstva v rokoch 1991 a 2001.

K základným ukazovateľom rozmiestnenia obyvateľstva patrí hustota zaľudnenia. Skalica patrí k mestám SR, u ktorých bola rozloha stabilná. V priebehu 20. storočia sa v rokoch 1921 – 1980 vôbec nemenila. V priebehu 60-ročného vývoja s rastom obyvateľstva rástla postupne aj všeobecná hustota zaľudnenia, napriek tomu hranicu 100 obyvateľov/km² prekročila Skalica až v roku 1961. V nasledujúcej 20-ročnej etape kvantitatívnej urbanizácie (1961 – 1980) sa vďaka dynamickému rastu počtu obyvateľov všeobecná hustota zdvojnásobila (231), a ešte viac vzdialila od slovenského priemeru. V posledných dekádach sa zvýšila len mierne, k 30. 6. 2009 dosahovala hodnotu 247 obyvateľov na km².

V priebehu historického vývoja mesta sa menilo rozmiestnenie obyvateľstva mesta v rámci jeho územia, predovšetkým v rámci intravilánu. Skalica patrila oddávna medzi väčšinu miest s prevahou obyvateľstva koncentrovaného do vnútorného mesta. V roku 1785 bývalo v Skalici vo vnútornom meste 3 713 obyvateľov, t.j. 65 %. V priebehu ďalších 150 rokov sa stupeň koncentrácie obyvateľstva v centre udržiaval na rovnakej úrovni, ba dokonca v prvej polovici 20. storočia sa ešte zvýšil a dosiahol v roku 1930 hodnotu 71,8 %. V druhej polovici 20. storočia sme boli svedkami radikálnej zmeny a postupného vysídľovania historického centra. Za 200 rokov sa počet obyvateľov centra znížil v absolútnych hodnotách na polovicu (v roku 1980 na 1 838 obyvateľov). Výraznejším zvýšením počtu obyvateľov mesta v rokoch 1960 – 1980 sa podiel obyvateľov historického centra znížil na 13,3 % v roku 1980.

Bilancia obyvateľov mesta Skalica

Tab. č. 3

Rok	Narodení	Zomrelí	Prírodný prírastok	Migračné saldo	Celkový prírastok	Stav k 31.12.
2005	123	117	6	-51	-45	14 874
2006	131	132	-1	-41	-42	14 832
2007	130	149	-19	-1	-6	14 826
2008	158	117	41	-37	4	14 830
2009	157	125	32	-39	-7	14 823
2010	161	115	46	37	83	14 906
2011	149	122	27	15	42	14 948
2012	178	118	60	74	134	15 082
2013	172	119	53	38	91	15 173
2014	160	121	39	-1	38	15 211
2015	152	113	39	9	48	15 259

Zdroj: Štatistický úrad SR a MsÚ Skalica.

Analýzou základných demografických údajov za roky 2005-2014 je evidentné, že celkový prírastok obyvateľov má vlnový charakter s aktuálne prebiehajúcim regresom od roku 2012, pričom vidieť aj výrazné kolísanie pomeru medzi prirodzeným prírastkom a migračným saldom. Prirodzený prírastok však prevyšuje migračné saldo, okrem rokov 2007 a 2012.

1.1.2.2 Veková štruktúra

V meste Skalica môžeme pozorovať trend, ktorý je charakteristický pre Európu a aj Slovenskú republiku a tým je starnutie obyvateľstva. V roku 2014 mierne klesol priemerný vek obyvateľov oproti roku 2013 z 39,81 rokov na 39,80 rokov. Je to protikladný trend v porovnaní so Slovenskom, kde sa priemerný vek zvyšuje. Priemerný vek obyvateľov mesta je porovnateľný s priemernou hodnotou za Slovensko (39,87 rokov).

Vekové skupiny obyvateľov mesta Skalica

Tab. č. 4

Rok	Spolu	Predproduktívny vek (0-14)	Produktívny vek (15-64)	Poproduktívny vek (65+)	Priemerný vek
2010	14 906	13,44%	74,58%	11,98%	
2011	14 948	13,43%	74,19%	12,38%	
2012	15 082	13,56%	73,42%	13,02%	
2013	15 173	13,87%	72,46%	13,67%	39,81
2014	15 211	13,99%	71,53%	14,48%	39,8
SR 2014		15,30%	70,90%	13,70%	39,87
rozdiel v meste		-1,31%	0,63%	0,78%	-0,07
2015		14,21%	70,17%	15,62%	

Zdroj: Štatistický úrad SR

Z údajov je zreteľné, že veková štruktúra bola v roku 2014 mierne nepriaznivá. Podiel detí do 14 rokov na celkovom obyvateľstve mesta bol o 1,31 % menší ako je celoslovenský priemer, pričom podiel seniorov bol o 0,78 % vyšší ako celoslovenský priemer. Väčšina populácie mesta je v produktívnom veku. Celkový podiel obyvateľstva mimo produktívny vek tvoril 28,47 %. Relatívne nepriaznivý je pomer medzi deťmi a seniormi, pretože počet seniorov je vyšší o 0,49 %. Vzhľadom na stúpajúci počet detí je možné, že sa index starnutia v priebehu nasledujúcich piatich rokov môže pozitívne zmeniť, pokiaľ priaznivý výsledok salda z rokov 2008 - 2014 zostane trendom aj naďalej.

Úmrtnosť v sledovaných rokoch je veľmi konštantná. Vývoj priemerného veku bude pravdepodobne ovplyvňovať najmä prirodzený prírastok a o niečo v menšej miere veková štruktúra imigračného salda. Starnutie populácie sa môže síce v meste pribrzdiť, ale je zrejmé, že sa neustále zvyšuje podiel seniorov na celkovej populácii. V najbližších rokoch nehrozí riziko, že sa starší obyvatelia budú koncentrovať v konkrétnych lokalitách, ktoré budú prestarnutejšie ako tie, do ktorých je imigrácia nových rodín.

Na základe celkových demografických prognóz pre Slovenskú republiku je možné predpokladať, že nepôjde len o postupný nárast priemerného veku obyvateľov, ale aj o ďalšie zvýšenie počtu najstarších seniorov s vekom nad 80 rokov, pričom práve táto skupina je s potrebou najvyššej sociálnej a zdravotnej starostlivosti.

V najbližších piatich rokoch sa neočakáva nárazový nárast počtu starších ľudí a súčasný pokles ekonomicky aktívneho obyvateľstva z dôvodu odchodu populačne silných

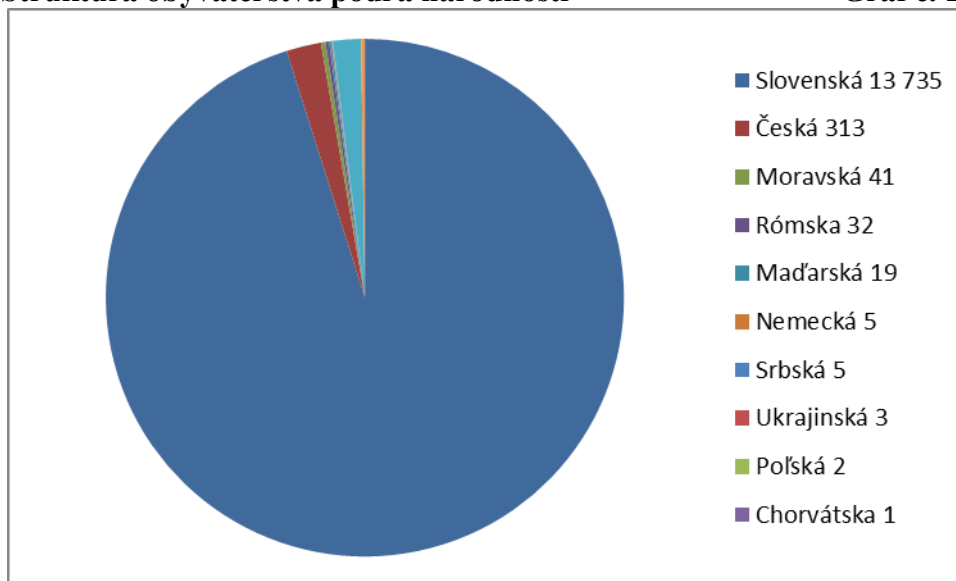
ročníkov do dôchodku. Je možné však očakávať nárast počtu nových rodín z dôvodu imigrácie, čo môže stabilizovať prirodzený prírastok. Keďže je vývoj migrácie v meste veľmi kolísavý a je ovplyvňovaný celým radom faktorov, je potrebné ho priebežne sledovať a každoročne prehodnocovať.

1.1.2.3 Národnostná štruktúra

Najväčšie zastúpenie v štruktúre národností žijúcej na území mesta Skalica má slovenská národnosť s 95 % podielom na celkovom počte obyvateľov, česká národnosť je zastúpená 2,2 %, rómska národnosť je zastúpená 0,02 %.

Štruktúra obyvateľstva podľa národnosti

Graf č. 1



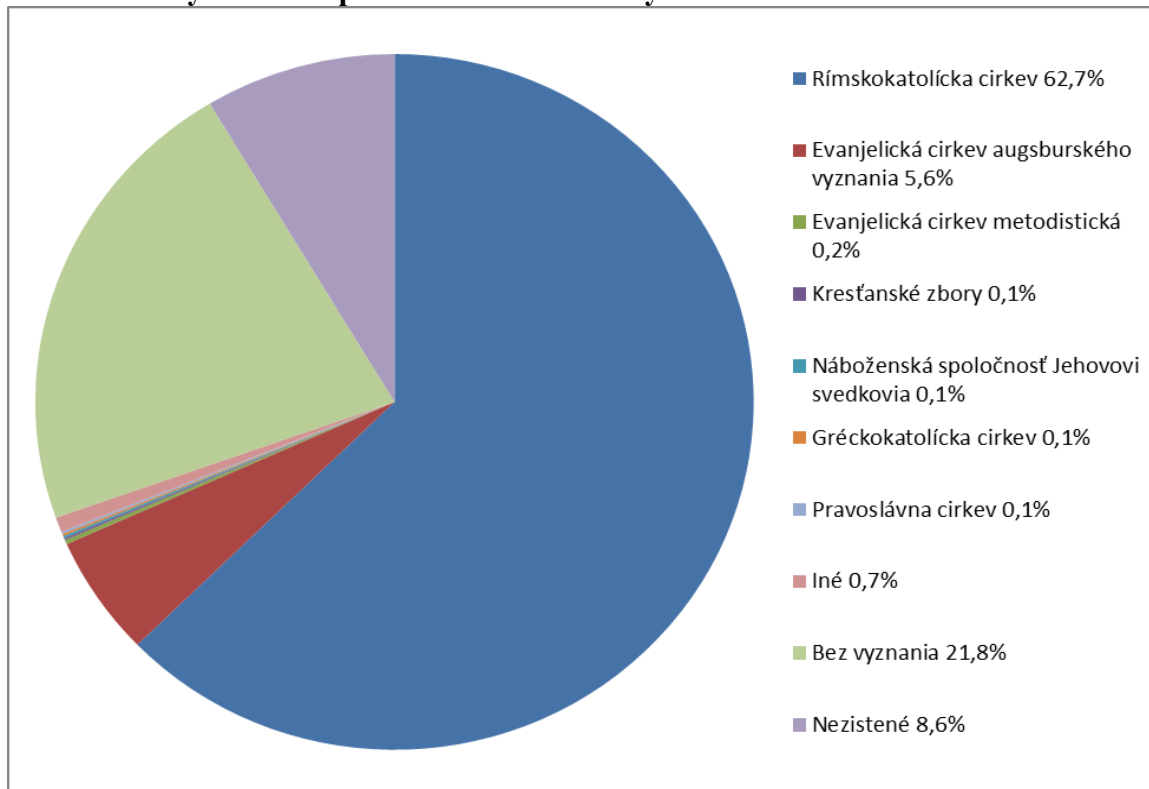
Zdroj: Sčítanie obyvateľov, domov a bytov 2011, Štatistický úrad SR

1.1.2.4 Štruktúra obyvateľstva podľa náboženského vyznania

Majoritné zastúpenie v štruktúre obyvateľstva podľa religiozity má rímskokatolícka cirkev so 62,7 % podielom na celkovom počte obyvateľstva. Viac ako 20% obyvateľstva je bez náboženského vyznania, 5,6 % podiel patrí evanjelickej cirkvi a. v.

Štruktúra obyvateľstva podľa náboženského vyznania

Graf č. 2



Zdroj: Sčítanie obyvateľov, domov a bytov 2011, Štatistický úrad SR

1.1.3 Medzinárodné vzťahy a aktivity

Mesto Skalica sa aktívne zapája do medzinárodných družobných vzťahov s viacerými mestami. S francúzskym Allouville Bellefose mesto udržiava partnerské vzťahy (od 1991), ktoré sú založené na výmenných kultúrno-spoločenských pobytoch. Spolupráca s družobnými mestami spočíva v organizovaní športových a kultúrnych podujatí, spolupráca v oblasti kultúrnych výmen a prezentácie nášho umenia, vzájomná spolupráca seniorov, aktívna účasť miest na slávnostiach družobných miest, recipročné pobytové výmeny rodín.

Družobné, partnerské a spriatelené mestá

Tab. č. 5

Družobné mestá	Dátum podpisu zmluvy	Partner
Schwechat (Rakúsko)	19.09.1992	MsÚ
Freiburg (Nemecko)	20.09. 1997	MsÚ
Strážnice (Česká republika)	19.09.2003	MsÚ
Partnerské mesto:	Začiatok partnerstva:	partner:
Allouville Bellefose a okolie	v r. 1990	spol. AVEC
Slaný (Česká republika)	v r. 2008	MsÚ
Spriatelené mesto:	Začiatok spolupráce:	partner:
Uherské Hradiště (Česká republika)	16.05.2009	MsÚ

Schwechat

- odovzdávanie skúseností MsÚ oboch miest
- organizovanie každoročných športových podujatí / klubov, škôl, šport. organizácií /
- spolupráca výtvarníkov, folklórnych súborov, chrámových zborov, dôchodcov
- aktívna účasť oboch miest na slávnostiach poriadaných oboma mestami
- organizovanie podujatí pre deti / výmenné pobyty, súťaže, .../
- spolupráca v rámci materských škôl

Freiburg

- odovzdávanie skúseností MsÚ oboch miest

Strážnice

- spolupráca v oblasti kultúrnych výmen
- odovzdávanie skúseností MsÚ oboch miest

Allouville Bellefose a okolie

- účasť folklórnych súborov na folklórnych slávnostiach oboch miest
- recipročné pozvania /vianočné zvyky, veľkonočné zvyky/
- recipročné pobytové výmeny francúzskych a skalických rodín

Uherské Hradiště

- spolupráca v oblasti kultúrnych a spoločenských výmen
- odovzdávanie skúseností MsÚ oboch miest

Slaný

- spolupráca v oblasti kultúrnych, športových a spoločenských výmen
- odovzdávanie skúseností MsÚ oboch miest

1.1.4 Sídlná štruktúra

1.1.4.1 Zhodnotenie stavu bytového fondu, kvantitatívna a kvalitatívna stránka bývania

➤ Domy v meste Skalica

Hodnotenie stavu bytového fondu v meste Skalica, z dôvodu, aby bolo komplexné a čo najobjektívnejšie, vychádza z výsledkov Sčítania obyvateľov, domov a bytov z roku 2011 (ďalej len „SODB 2011“).

Počet domov v roku 2011 - mesto Skalica

Tab. č. 6

	Absolútne	%
Obývané domy	1 866	86,8
Neobývané domy	263	12,2
Domy s nezistenou obývanosťou	22	1,0
Spolu	2 151	100,0

Zdroj: SOBD 2011, Štatistický úrad SR

• Obývané domy

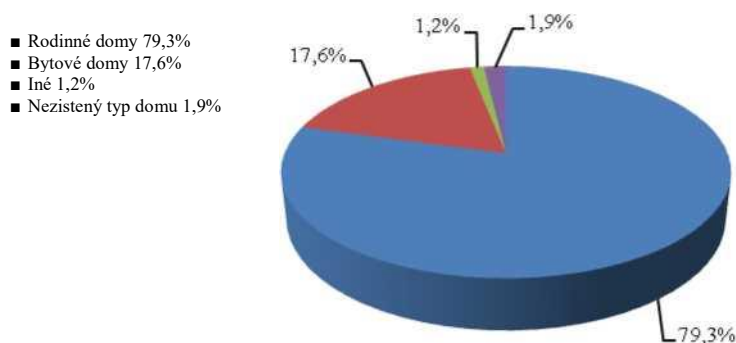
Podľa posledného SOBD z roku 2011 sa v Skalici nachádzalo celkovo 2 151 domov určených celkom alebo čiastočne na bývanie, z čoho bolo **trvalo obývaných 1 866 domov**.

Obývané domy podľa typu

Z celkového počtu trvalo obývaných domov väčšinu tvorili rodinné domy 1 480 domov (t.j. 79,3 %). Potom nasledovali bytové domy 329 domov (17,6 %) a iné typy domu 21 (1,2 %; ide o internáty, študentské domovy, domovy sociálnych služieb, domovy dôchodcov, penzióny, ubytovacie zariadenia bez bytu - hotely, nemocnice a pod.). Pri 36 domoch nebol zistený typ domu (1,9 %).

Obývané domy podľa typu

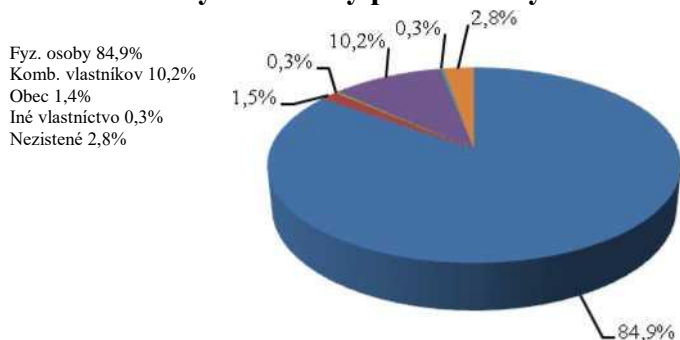
Graf č. 3



Obývané domy podľa formy vlastníctva

Najviac obývaných domov vlastní fyzické osoby (1 585 domov, 84,9 % z celkového počtu obývaných domov). Druhou najpočetnejšou formou vlastníctva obývaných domov bola kombinácia vlastníkov (190 domov, 10,2 % z celkového počtu obývaných domov). Obec vlastní 26 obývaných domov (1,4 %), štát vlastní 1 obývaný dom, iné právnické osoby vlastní 6 domov (0,3 %) a v inej forme vlastníctva bolo 5 obývaných domov. Pri 53 domoch nebola zistená forma vlastníctva domu.

Obývané domy podľa formy vlastníctva Graf č. 4



Obývané domy podľa obdobia výstavby

Do roku 1945 bolo postavených 308 domov (16,5 % z celkového počtu obývaných domov). V období 1946 - 1990 bolo postavených 1 063 domov, čo predstavuje 57,0 % z celkového počtu obývaných domov. V rokoch 1991 - 2000 bolo daných do užívania 143 domov, t.j. 7,7 % a po roku 2001 258 domov, t.j. 13,8 % z celkového počtu obývaných domov. Pri 94 obývaných domoch nebolo zistené obdobie výstavby.

Graf č. 5



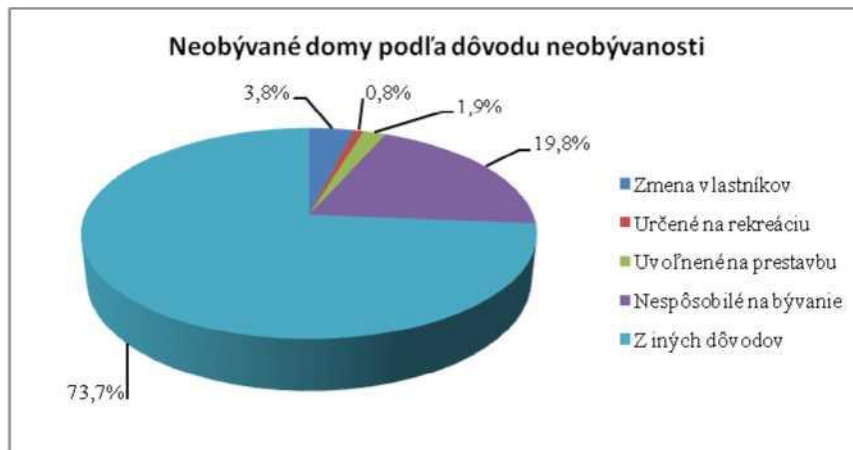
- Neobývané domy

Z celkového počtu domov bolo v Skalici 263 neobývaných domov, t.j. 12,2 % a u 22 domov nebola zistená obývanosť.

Neobývané domy podľa dôvodu neobývanosti

Ako najčastejšie dôvody neobývanosti domov sa vyskytovali iné dôvody (194 domov, 73,7 % z celkového počtu neobývaných domov), nespôsobilých na bývanie bolo 52 domov, t.j. 19,8 % z celkového počtu neobývaných domov, z dôvodu zmeny vlastníkov bolo neobývaných 10 domov, t.j. 3,8 % z celkového počtu neobývaných domov, na prestavbu bolo uvoľnených 5 domov (1,9 % z celkového počtu neobývaných domov) a určené na rekreáciu boli 2 domy, t.j. 0,8 % z celkového počtu neobývaných domov.

Graf č. 6



➤ *Byty v meste Skalica*

Počet bytov v roku 2011 - mesto Skalica

Tab. č. 7

	Absolútne	%
Obývané byty	5 177	88,7
Neobývané byty	567	9,7
Byty s nezistenou obývanosťou	93	1,6
Spolu	5 837	100,0

Zdroj: SODB 2011, ŠÚ SR

• Obývané byty

Vo všetkých vyššie uvedených domoch bolo zistených celkovo 5 837 bytov. Z nich bolo **5 177 trvalo obývaných bytov**, čo predstavuje 88,7 % z celkového počtu bytov v Skalici. Z celkového počtu trvalo obývaných bytov bolo 3 516 bytov (67,9 %) v bytových domoch a 1 506 bytov (29,1 %) v rodinných domoch.

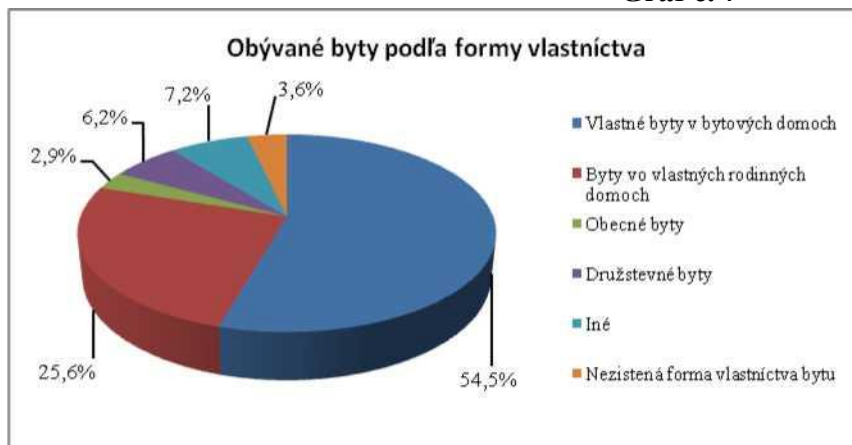
Vychádzajúc zo zastúpenia bytov v bytových a rodinných domoch možno uviesť, že bytový fond v Skalici reprezentujú byty v bytových domoch, čo dáva jej celkovej zástavbe vyslovene mestský charakter.

Možno skonštatovať, že podľa týchto výsledkov je mesto Skalica pomerne dobre vybavené bytmi, keď na tisíc obyvateľov pripadalo cca 358 trvalo obývaných bytov, kým napr. v SR to bolo 329 bytov.

Obývané byty podľa formy vlastníctva

Z obývaných bytov podľa formy vlastníctva dosiahli najvyšší počet i podiel vlastné byty v bytových domoch (2 818 bytov, 54,4 % z celkového počtu obývaných bytov) a byty vo vlastných rodinných domoch (1 326 bytov, 25,6 % z celkového počtu obývaných bytov). Ďalej nasledovali iné byty (služobné byty, byty v nájme, byty v bezplatnom užívaní a byty s ďalšími, v sčítacom formulári presne nešpecifikovanými formami vlastníctva) - 375 bytov (7,3 % z celkového počtu obývaných bytov), družstevné byty (323 bytov, 6,2 % z celkového počtu obývaných bytov) a obecné byty (151 bytov, 2,9 % z celkového počtu obývaných bytov). Pri 184 obývaných bytoch nebola zistená forma vlastníctva.

Graf č. 7



Obývané byty podľa počtu obytných miestností

Z obývaných bytov v Skalici sú početne najviac zastúpené 3-izbové byty (2 185 bytov, 42,2 % z celkového počtu obývaných bytov), potom sú to 2-izbové byty (1 205 bytov, 23,3 % z celkového počtu obývaných bytov), 4-izbové byty (716 bytov, 13,8 %) a 5 a viacizbové byty (645 bytov, 12,5 %). Obývaných bytov s jednou obytnou miestnosťou bolo najmenej (372 bytov, 7,1 % z celkového počtu obývaných bytov). Pri 54 trvalo obývaných bytoch nebol zistený počet miestností.

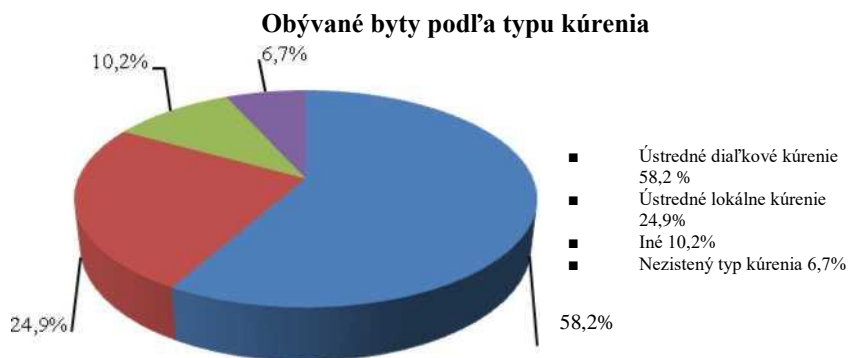
Obývané byty podľa veľkosti obytnej plochy

V Skalici bolo najviac obývaných bytov s obytňou plochou 40 - 80 m² (3 369 bytov, 65,1 % z celkového počtu obývaných bytov) a s obytňou plochou menšou ako 40 m² (1 004 bytov, 19,4 %). Obývaných bytov s obytňou plochou 81 - 100 m² bolo 326 (6,3 % z celkového počtu obývaných bytov) a s obytňou plochou väčšou ako 100 m² 421 bytov (8,1 % z celkového počtu obývaných bytov). Pri 57 obývaných bytoch nebola zistená obytná plocha (1,1 % z celkového počtu obývaných bytov).

Obývané byty podľa typu kúrenia

Najrozšírenejšími typmi kúrenia v obývaných bytoch sú podľa výsledkov sčítania 2011 ústredné diaľkové kúrenie (3 012 bytov, 58,2 % z celkového počtu obývaných bytov) a ústredné lokálne kúrenie (1 288 bytov, 24,9 %). Iný druh kúrenia sa využíva v 528 bytoch (10,2 % z celkového počtu obývaných bytov) a bez kúrenia boli 2 obývané byty. Pri 347 obývaných bytoch nebol zistený typ kúrenia.

Graf č. 8

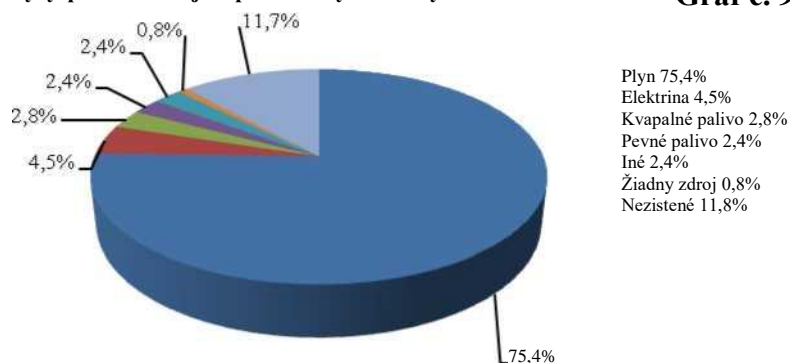


Obývané byty podľa zdrojov energie používaných na vykurovanie

Najčastejšie používaným zdrojom energie na vykurovanie obývaných bytov je plyn (3 901 bytov, 75,4 % z celkového počtu obývaných bytov), elektrinu využíva 232 obývaných bytov (4,5 % z celkového počtu obývaných bytov), potom nasleduje kvapalné palivo - 146 bytov (t.j. 2,8 %), pevné palivo - 121 bytov (t.j. 2,4 %). Iné zdroje využíva 122 bytov (2,4 % z celkového počtu obývaných bytov) a 43 bytov nevyužíva žiadny zdroj energie (t.j. 0,8 %). Pri 612 obývaných bytoch nebol zistený zdroj energie používaný na kúrenie.

Obývané byty podľa zdrojov používaných na vykurovanie

Graf č. 9



Obývané byty v rodinných domoch

V rodinných domoch bolo v Skalici podľa SODB 2011 - 1 506 obývaných bytov. V rodinných domoch bolo najviac obývaných bytov s obytňou plochou 81 - 100 m² (683 bytov, 45,4 % z celkového počtu obývaných bytov v rodinných domoch) a s obytňou plochou väčšou ako 100 m² (611 bytov, 40,6 % z celkového počtu obývaných bytov v rodinných domoch).

Obývané byty v bytových domoch

V bytových domoch bolo v Skalici podľa SODB 2011 - 3 516 obývaných bytov. Najviac obývaných bytov v bytových domoch malo celkovú podlahovú plochu od 40 m² do

80 m² (2 595, 73,8 % z celkového počtu obývaných bytov v bytových domoch).

Stav a vývoj bytového fondu mesta Skalica v rokoch 2001 a 2011, v členení podľa jeho miestnych častí, resp. základných sídelných jednotiek bol nasledovný:

Bytový fond mesta Skalica, v členení podľa jeho miestnych častí a základných sídelných jednotiek

Tab. č. 8

Obec, časť obce, základná sídelná jednotka		Trvalo obývané domy	Trvalo obývané byty	Trvalo obývané byty v rodinných domoch
Skalica	2011	1 866	5 177	1 506
	2001	1 615	4 896	1 305
Skalica - stred	2011	317	384	292
	2001	304	355	289
Sídliisko - juhozápad	2011	195	469	169
	2001	201	496	174
Sídliisko - sever	2011	266	306	251
	2001	241	271	238
Sídliisko - Trávniky	2011	242	817	203
	2001	158	730	118
Sídliisko - juh	2011	221	2 227	24
	2001	189	2 212	6
Višňovec	2011	0	0	0
	2001	0	0	0
Priemyselný obvod	2011	3	39	0
	2001	0	0	0
Domové lúky za Bristným	2011	0	0	0
	2001	0	0	0
Štvrte v Širokom poli	2011	7	7	4
	2001	11	11	11
Staré hory	2011	24	24	20
	2001	10	10	10
Zlatnícka dolina	2011	5	5	3
	2001	1	1	1
Sídliisko - východ	2011	538	851	495
	2001	500	810	458
Krivé Kúty	2011	48	48	45
	2001	0	0	0

Zdroj: Štatistický lexikón obcí SR, Štatistický úrad SR, 2002, 2011

Najvyšší podiel trvalo obývaných bytov v Skalici v roku 2011 bol vykázaný v urbanistickom obvode Sídliisko - juh (43,0 % z celkového počtu obývaných bytov), nasleduje sídelná lokalita Sídliisko - východ (16,4 %) a Trávniky (15,8 %). Bývanie v bytových domoch bolo ďalej sústredené aj v sídelných lokalitách Sídliisko - juhozápad, stred a sever.

- Neobývané byty

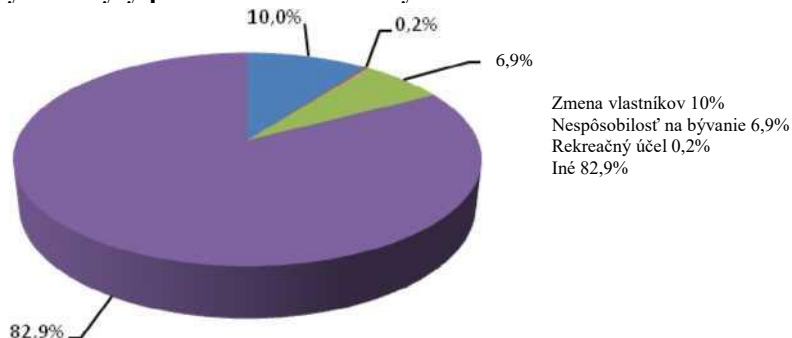
Z celkového počtu bytov bolo v Skalici 567 neobývaných bytov, t.j. 9,7 % a u 93 bytov (1,6 %) nebola zistená obývanosť.

Neobývané byty podľa dôvodu neobývanosti

Ako najčastejšie dôvody neobývanosti bytov sa vyskytovali iné dôvody (470 bytov, 82,9 % z celkového počtu neobývaných bytov), z dôvodu zmeny vlastníkov bolo neobývaných 57 bytov, t.j. 10,0 % z celkového počtu neobývaných bytov, nespôsobilých na bývanie bolo 39 bytov, t.j. 6,9 % z celkového počtu neobývaných bytov, určený na rekreáciu bol 1 byt (t.j. 0,2 %).

Neobývané byty podľa dôvodov neobývanosti

Graf č. 10



➤ Byty vo vlastníctve mesta Skalica

V štruktúre vlastníctva, resp. právneho dôvodu užívania trvalo obývaných bytov všeobecne na Slovensku, ale aj v Skalici, je najzaujímavejším obdobím obdobie po roku 1991, kedy sa v zmysle zákona č. 182/1993 Z. z. začalo s prevodmi štátnych, obecných, družstevných bytov do vlastníctva občanov. Zmeny vo vlastníctve bytov a tým aj právneho dôvodu užívania sa prejavili predovšetkým v bytových domoch.

Pre ilustráciu bolo v meste Skalica vykázaných podľa:

- sčítania 03/1991 - 3 283 obývaných bytov v byt. domoch, z toho 1001 nájomných bytov,
- sčítania 05/2001 - 3 480 obývaných bytov v byt. domoch, z toho 168 nájomných bytov,
- sčítania 05/2011 - 3 516 obývaných bytov v byt. domoch, z toho 151 nájomných bytov.

V súčasnom období je vo vlastníctve mesta Skalica evidovaných **409 nájomných bytov**.

Mestský bytový fond spravuje v rozhodujúcej miere spoločnosť SKAL&CO spol. s r.o., Skalica, ktorá najmä:

- zodpovedá za správu bytového fondu,
- udržiava a prevádzkuje bytový fond vrátane strojového vybavenia a zariadenia domov,
- vykonáva údržbu a opravy bytového fondu,
- preberá nové domy do správy a prevádzky,
- adaptuje, rekonštruje a modernizuje bytový fond,
- spolupracuje s Mestským zastupiteľstvom v Skalici pri rozvoji účasti užívateľov na správe a údržbe bytového fondu,
- kontroluje dodržiavanie domového poriadku a zásad spoluzitia v domoch,
- vykonáva drobné opravy pre užívateľov nájomných bytov,
- zodpovedá za správu nebytových priestorov,

- vykonáva údržbu a opravy domov, v ktorých sú umiestnené nebytové priestory,
- vykonáva vodoinštalatérske, kúrenárstvo, zámočníctvo, zvaračské práce, plynoinštalatérske, montáž, opravu a údržbu vyhradených elektrických zariadení, mechanické čistenie odpadových potrubí, maliarske, natieračské a murárske práce.

Správcovská organizácia SKAL&CO spol. s r.o. Skalica spravuje celkom v meste Skalica 72 domov (z toho 55 v osobnom vlastníctve a 17 nájomných domov), 1 819 bytov (z toho 1 541 v osobnom vlastníctve a **275 nájomných bytov**).

Náklady na bývanie:

- výška nákladov na bývanie v týchto bytoch je priemerne 146,15 €/byt/mesiac (2,605 €/m podlahovej plochy bytu),
- poplatky za služby (teplo, TUV, SV, dažďová voda, osvetlenie, výtahy, odvoz odpadu, upratovanie a pod.) 1,557 €/m podlahovej plochy bytu,
- Fond prevádzky, údržby a opráv je 0,694 €/m /mesiac (len u bytov v osobnom vlastníctve),
- nájomné je vo výške 2,448 €/m²/mesiac (nájomné byty),
- poisťné je vo výške 0,02675 €/m /mesiac (len u bytov v osobnom vlastníctve),
- poplatok za správu 0,10956 €/m /mesiac (len u bytov v osobnom vlastníctve).

Nedoplatky z mesačného predpisu tvoria pri bytoch v osobnom vlastníctve cca 1,31 % a pri nájomných bytoch cca 5,22 %.

Správcovská organizácia **Okresné stavebné bytové družstvo Senica** spravuje celkom v meste Skalica 1 997 bytov (z toho 1 778 v osobnom vlastníctve a **134 nájomných bytov**, ostatných 85 bytov nebolo identifikovaných).

Náklady na bývanie:

- výška nákladov na bývanie v týchto bytoch je priemerne 156,11 €/byt/mesiac (2,410 €/m podlahovej plochy bytu),
- Fond prevádzky, údržby a opráv je 0,650 €/m /mesiac (len u bytov v osobnom vlastníctve).

Aktuálne nedoplatky z ročných predpísaných platieb tvoria pri bytoch v Skalici spravovaných OSBD Senica cca 1,1 %.

K 31. decembru 2015 bolo v meste Skalica evidovaných **179 žiadostí** o pridelenie nájomného bytu. V priebehu roka 2015 bolo cez uvoľnené byty pridelených 36 nájomných bytov.

1.1.4.2 Využívanie bytového fondu

V analýzach o stave a využívaní bytového fondu je potrebné venovať pozornosť otázkam trvalého obývania domov a bytov. V trvalo obývaných i neobývaných domoch sa zistilo sčítaním 2011, že v meste Skalica sa nachádzalo celkovo 567 neobývaných bytov, čo predstavuje 9,7 % z celkového bytového fondu. Tento podiel je len o málo nižší oproti podielu, ktorý sa dosahuje za Slovensko ako celok (10,3 %).

Podľa výsledkov sčítania obyvateľov, domov a bytov, ktoré sa uskutočnilo v roku 2011, sa v meste Skalica nachádzalo 5 177 trvalo obývaných bytov, **5 314 hospodáriacich domácností** a žilo tu 14 441 obyvateľov.

V roku 2011 na tisíc obyvateľov v Skalici pripadalo spolu 404 bytov, resp. 358 trvalo obývaných bytov. K dosiahnutiu hodnoty cca 400 bytov na tisíc obyvateľov - priblíženie sa ku krajinám Európskej únie chýbalo v meste Skalica ku dňu sčítania približne 40 bytov.

Podľa SODB 2011 bolo v meste Skalica evidovaných **5 029 súkromných domácností**.

Na jeden byt v meste Skalica (v roku 2011 bolo v meste celkom 5 177 trvalo obývaných bytov) pripadalo pri sčítaní 1,03 hospodáriacej domácnosti, resp. jednej hospodáriacej domácnosti prislúchal podiel 0,97 štatistického bytu. Priemerná veľkosť hospodáriacej domácnosti v Skalici sa pohybovala v úrovni 2,72 osôb. Vo vzťahu k samostatne hospodáriacim domácnostiam je súčasný deficit bytového fondu cca 140 bytov, čo vyjadruje reálnu potrebu novej bytovej výstavby, resp. nových bytov v čase konania cenzu, vždy však v závislosti od skutočných ekonomických a sociálnych možností jednotlivca.

1.1.4.3 Intenzita výstavby, prírastky a úbytky bytového fondu

V nasledujúcej tabuľke je uvedený prehľad o dokončených bytoch, úbytkoch bytov a celkovom stave bytového fondu (obývané + neobývané byty) v meste Skalica za roky 2001-2013, resp. 2014

Dokončené nové byty, úbytky bytov a stav obývaných i neobývaných bytov (k 31.12.) - mesto Skalica **Tab. č. 9**

Počty bytov	2001	2002	2003	2004	2005	2006	2007
Dokončené	67	47	52	56	33	41	76
Úbytky	0	5	9	11	10	10	10
Čistý prírastok	67	42	43	45	23	31	66
z toho stav ku koncu roka	5	5	5	5	5	5	5
Počty bytov	2008	2009	2010	2011	2012	2013	2014
Dokončené	85	135	83	63	61	26	18
Úbytky	11	8	5	8	4	3	7
Čistý prírastok	74	127	78	55	57	23	11
z toho stav ku koncu roka	5 633	5 760	5 838	5 893	5 950	5 973	5 984

Zdroj : ŠÚ SR, Regionálna štatistika, pracovisko ŠÚ SR v Trnave, zostavy MOŠ/MIS 2012, MsÚ Skalica, odd. výstavby, Stavebný úrad Skalica

Z posledných údajov o bytovom fonde k 30. septembru 2014 vyplýva, že v Skalici je evidovaných celkovo 5 984 bytov. Ak zoberieme do úvahy skutočnosť, že rozhodujúcemu okamihu sčítania v roku 2011 bolo vykázaných 567 neobývaných bytov, potom by po odčítaní týchto bytov (bez 57 bytov, čo bola zmena vlastníka) **mohlo byť v Skalici 5 474 obývaných bytov**.

K dokončovaným bytom v meste Skalica považujeme za potrebné dodať, že v ostatných rokoch dochádzalo k značným výkyvom v štruktúre počtov bytov v bytových a v rodinných domoch. Z hľadiska vlastníckych foriem bytov, sa podľa štatistiky v každom roku z celého sledovaného obdobia dokončovali v meste Skalica hlavne súkromné byty. Obecné nájomné byty, financované z verejných zdrojov, sa stavali intenzívne do roku 2007, po tomto období boli dokončené obecné nájomné byty len v roku 2010 a 2012. V Skalici úplne vypadla výstavba družstevných bytov a nevykázali sa ani žiadne iné byty.

Dokončené byty podľa formy vlastníctva - mesto Skalica

Tab. č. 10

Počty bytov	2007	2008	2009	2010	2011	2012	2013	2014
Celkom, v tom	76	85	135	83	63	61	26	18
Obecné	48	0	0	22	0	22	0	0
Družstevné	0	0	0	0	0	0	0	0
Súkromné	28	85	135	61	63	39	26	18
Iné	0	0	0	0	0	0	0	0
Podiel v %	100	100	100	100	100	100	100	100
Obecné	63,2	0	0	26,5	0	36,1	0	0
Družstevné	0	0	0	0	0	0	0	0
Súkromné	36,8	100	100	73,5	100	63,9	100	100
Iné	0	0	0	0	0	0	0	0

Zdroj: ŠÚ SR, Regionálna štatistika, pracovisko ŠÚ SR v Trnave, zostavy MOŠ/MIS 2012, MsÚ Skalica, odd. výstavby

Situáciu v reprodukcii bytového fondu v meste Skalica od spracovania prvého programu rozvoja bývania v roku 2009, možno detailnejšie interpretovať nasledovne:

- v rokoch 2009 - 2014 sa dokončilo v meste **386 bytov**,
- štatisticky vykázaných úbytkov bytov v meste v rokoch 2009 - 2014 bolo **35 bytov**,
- čistý prírastok predstavuje **351 bytov**,
- celkový počet bytov sa zvýšil z 5 633 bytov v roku 2008 na **5 984 bytov** v roku 2014, z týchto bytov sa odhaduje na základe výsledkov zo sčítania o neobývaných bytoch, že je 5 474 bytov obývaných.

Počty dokončovaných, spolu so začínanými a rozostavanými bytmi, s rozlíšením na byty v rodinných a v bytových a iných domoch, uvádzajú nasledujúce tabuľky:

Stav v začatých, dokončených a rozostavaných bytoch (k 31.12.) - mesto Skalica

Tab. č. 11

Počty bytov	2007	2008	2009	2010	2011	2012	2013	2014
Začaté	70	185	71	61	50	28	62	85
Dokončené	76	85	135	83	63	61	26	18
Rozostavané	119	219	155	133	120	87	123	190

Zdroj: ŠÚ SR, Regionálna štatistika, pracovisko ŠÚ SR, pracovisko Trnava, zostavy MOŠ/MIS 2012 a MsÚ Skalica, odd. výstavby

Počet začatých a dokončených bytov podľa druhu domu v Skalici Tab. č. 12

Počty bytov	2007	2008	2009	2010	2011	2012	2013	2014
Začaté byty v rodinných domoch	8	104	28	39	50	26	44	15
Dokončené byty v rodinných domoch	20	22	54	36	43	37	26	17
Rozostavané byty v rodinných domoch	31	113	87	87	94	83	101	99
Začaté byty v bytových a iných domoch	62	81	43	22	0	2	18	70
Dokončené byty v bytových a iných domoch	56	63	81	47	20	24	0	1
v tom: mestské nájomné byty	48	0	0	22	0	22	0	0
Rozostavané byty v bytových a iných domoch	88	106	68	46	26	4	22	91

Zdroj: ŠÚ SR, MsÚ Skalica, odd. výstavby

Výstavba nových bytov v Skalici sa realizovala tak súkromným, ako aj verejným sektorom. V priebehu rokov 2007 - 2010 sa získavali viac byty v bytových domoch a v sústredenej výstavbe ako byty v rodinných domoch a byty v rozptyle. Po roku 2010 sa tento trend otočil. Byty získané nadstavbami, prístavbami alebo dostavbami boli menej zastúpené (napr. v roku 2013 bol dokončený takto 1 byt).

1.2 Analýza hospodárstva

1.2.1 Štruktúra podnikov a živností

Právnické osoby podľa právnej formy

Tab. č. 13

Právna forma	Rok		
	2012	2013	2014
Právnické osoby	694	734	767
<i>Podniky</i>	<i>545</i>	<i>579</i>	<i>607</i>
v tom			
spol. s ručením obmedzeným	498	528	556
akciová spoločnosť	19	19	18
verejná obchodná spoločnosť	2	2	2

družstvá	2	2	2
PO zahraničné osoby	7	7	7
FO zahraničné osoby	12	13	12
FO zapísané v OR	4	8	9
príspevkové	1	0	0
ostatné	0	0	1
Neziskové inštitúcie	149	155	160
rozpočtové organizácie	14	15	15
príspevkové organizácie	2	2	2
združenia	101	106	110
cirkevné	2	2	2
ostatné	30	30	31

Zdroj: Štatistický úrad SR

Z údajov uvedených v tabuľke č. 12 je zrejmé, že najpočetnejšou právnou formou podnikov v meste Skalica v období rokov 2012 - 2014 bola spoločnosť s ručením obmedzeným a v rámci neziskových inštitúcií boli najpočetnejšie združenia.

Fyzické osoby podľa právnej formy **Tab. č. 14**

Právna forma	Rok		
	2012	2013	2014
Fyzické osoby	972	926	891
živnostníci	912	857	812
slobodné povolania	39	48	52
samostatne hospodáriaci roľníci	21	21	27

Zdroj: Štatistický úrad SR

V období rokov 2012-2014 bol zaznamenaný nárast vzniku právnických osôb zapísaných v obchodnom registri a pokles zápisu fyzických osôb – podnikateľov.

Fyzické osoby podľa ekonomickej činnosti **Tab. č. 15**

	Rok		
	2012	2013	2014
Fyzické osoby spolu	972	926	891
pôdohospodárstvo, lesníctvo, poľovníctvo, rybolov	32	29	36
priemyselná výroba	120	116	108
dodávka vody; čistenie a odvod odpadových vôd, odpady a služby odstraňovania odpadov	2	0	0
stavebníctvo	200	185	167
veľkoobchod a maloobchod; oprava motor. vozidiel	196	186	181
doprava a skladovanie	38	30	18
ubytovacie a stravovacie služby	62	57	55
informácie a komunikácia	29	32	33
finančné a poisťovacie činnosti	18	20	23
činnosti v oblasti nehnuteľností	7	8	7

odborné, vedecké a technické činnosti	100	97	103
administratívne a podporné služby	36	34	32
vzdelávanie	30	29	25
zdravotníctvo a sociálna pomoc	19	22	21
umenie, zábava a rekreácia	11	12	11
ostatné činnosti	72	69	71

Zdroj: Štatistický úrad SR

Najviac fyzických osôb – podnikateľov v roku 2014 podnikalo v odvetví veľkoobchodu a maloobchodu, na druhom mieste je zastúpené odvetvie stavebníctva, ďalšie v poradí je odvetvie priemyselnej výroby z hľadiska početnosti fyzických osôb – podnikateľov v jednotlivých odvetviach hospodárstva mesta.

Podniky v meste Skalica podľa vlastníctva a odvetvovej klasifikácie ekonomických činností (zdroj: Štatistický úrad SR)

Tab. č. 16

	spolu	odvetvie ekonomickej činnosti																		
		Pôdohosp., lesníctvo, poľovníctvo, rybolov	ťažba a dobývanie	priemyselná výroba	dodávka elektriny, plynu, pary a studeného vzduchu	dodávka vody, čistenie a odvod odpadových vôd, odpady a služby odstraňovania odpadov	stavebníctvo	veľkoobchod a maloobchod, oprava motorových vozidiel	doprava a skladovanie	ubytovacie a stravovacie služby	informácie a komunikácia	finančné a poisťovacie činnosti	činnosti v oblasti nehnuteľností	odborné, vedecké a technické činnosti	administratívne a podporné služby	VS, obrana; povinné sociálne zabezpečenie	vzdelávanie	zdravotníctvo a sociálna pomoc	umenie, zábava a rekreácia	ostatné činnosti
Rok 2012																				
Podniky spolu	694	11	1	76	1	2	58	131	28	30	19	2	32	74	48	2	20	29	50	80
v tom sektor verejný	22	0	0	0	0	0	0	0	0	0	0	0	1	0	0	2	9	6	2	2
súkromný	672	11	1	76	1	2	58	131	28	30	19	2	31	74	48	0	11	23	48	78
z toho vlastníctvo																				
zahraničné	94	1	1	10	0	1	10	38	0	1	3	1	2	17	9	0	0	0	0	0
medzinárodné	25	0	0	4	0	1	1	8	0	1	0	0	3	4	2	0	0	1	0	0
Rok 2013																				
Podniky spolu	734	10	0	82	3	2	58	133	32	31	20	3	35	80	52	2	22	29	56	84
v tom sektor verejný	22	0	0	0	0	0	0	0	0	0	0	0	1	0	0	2	9	6	2	2
súkromný	712	10	0	82	3	2	58	133	32	31	20	3	34	80	52	0	13	23	54	82
z toho vlastníctvo																				
zahraničné	97	1	0	10	1	1	10	37	0	2	3	1	2	16	11	0	2	0	0	0
medzinárodné	26	0	0	3	0	1	1	11	0	1	0	0	2	4	2	0	0	1	0	0
Rok 2014																				
Podniky spolu	767	9	0	82	3	2	62	134	34	35	20	3	37	82	60	2	23	32	60	87
v tom sektor verejný	22	0	0	0	0	0	0	0	0	0	0	0	1	0	0	2	9	6	2	2

Program rozvoja mesta Skalica do roku 2020

súkromný	745	9	0	82	3	2	62	134	34	35	20	3	36	82	60	0	14	26	58	85
z toho vlastníctvo																				
zahraničné	96	1	0	10	1	1	10	32	1	2	3	1	2	18	12	0	2	0	0	0
medzinárodné	24	0	0	3	0	1	1	10	0	1	0	0	2	4	1	0	0	1	0	0

Z uvedenej tabuľky je vidieť, že najviac právnických osôb v roku 2014 podnikalo v odvetví veľkoobchodu a maloobchodu. Medzi najviac zastúpené odvetvia, z hľadiska početnosti právnických osôb, patrili tiež priemyselná výroba, odborné, vedecké a technické činnosti a stavebníctvo.

Hlavné právne formy podnikania z pohľadu tvorby tržieb

Tab. č. 17

Právna forma	Priemerné ročné tržby 2010-2014 (v EUR)	Tržby 2014 (v EUR)
Spoločnosť s ručením obmedzeným	973 208 271	1 175 863 598
Akciová spoločnosť	84 327 893	84 495 421
Vedľajšie právne formy podnikania	24 522 588	18 880 294

Zdroj: Národné informačné stredisko Slovenskej republiky, a.s., 2015 – „Regionálny report Mesto Skalica“

Medzi ekonomicky najvýkonnejšie formy podnikov podľa evidovaných informácií patria v meste spoločnosti s ručením obmedzeným, ktoré tvoria až 90% celkových tržieb na území mesta. Približne 8% tvoria akciové spoločnosti a dve percentá pripadajú na ostatné právne formy, kde najvýznamnejšiu úlohu hrajú živnostníci.

1.2.2 Štruktúra priemyslu

V štruktúre priemyslu mesta z hľadiska právnych foriem podnikov je najpočetnejšie zastúpenou skupinou právnických osôb - s.r.o. a skupinou fyzických osôb zapísaných v živnostenskom registri. Z hľadiska ekonomických činností je medzi podnikmi najviac zastúpená oblasť veľkoobchodu a maloobchodu a na ďalších miestach je zastúpená priemyselná výroba a stavebníctvo. Priemyselná výroba, vzhľadom na výrobné kapacity, sa dominantne orientuje na strojársku výrobu, polygrafickú výrobu a stavebníctvo.

Štruktúra priemyslu podľa zastúpenia jednotlivých sektoroch hospodárstva:

Počet podnikov v jednotlivých sektoroch hospodárstva Tab. č. 18

Sektor hospodárstva	Počet
Pôdohospodárstvo, lesníctvo, poľovníctvo, rybolov	9
Ťažba a dobývanie	0
Priemyselná výroba	82
Doprava elektriny, plynu pary a studeného vzduchu	3
Dodávka vody; čistenie a odvod odpadových vôd, odpady a služby odstraňovania odpadov	2
Stavebníctvo	62
Veľkoobchod a maloobchod; oprava motorových vozidiel	134
Doprava a skladovanie	34
Ubytovacie a stravovacie služby	35
Informácie a komunikácia	20
Finančné a poisťovacie činnosti	3
Činnosti v oblasti nehnuteľností	37
Odborné, vedecké a technické činnosti	82
Administratívne a podporné služby	60

Verejná správa a obrana; povinné soc. zabezpečenie	2
Vzdelávanie	23
Zdravotníctvo a sociálna pomoc	32
Umenie, zábava a rekreácia	60
Ostatné činnosti	87
Spolu	767

Zdroj: Štatistický úrad SR

Sektorová regionálna štruktúra:

Sektorová štruktúra podľa tvorby tržieb

Tab. č. 19

Sektory	Priemerné ročné tržby 2010-2014 (v EUR)	Tržby 2014 (v EUR)
Priemyselná výroba	816 238 255	1 000 239 818
Odborné, vedecké a technické činnosti	110 230 321	92 921 395
Veľkoobchod a maloobchod; oprava motorových vozidiel a motocyklov	105 992 430	100 029 780
Stavebníctvo	20 019 410	16 848 251
Zdravotníctvo a sociálna pomoc	15 168 701	19 108 525
Doprava a skladovanie	12 904 114	13 103 386
Administratívne a podporné služby	8 480 949	5 883 213
Poľnohospodárstvo, lesníctvo a rybolov	8 198 315	8 452 455
Ubytovacie a stravovacie služby	7 676 863	9 526 275
Činnosti v oblasti nehnuteľností	6 494 627	3 278 582
Dodávka elektriny, plynu, pary a studeného vzduchu	3 516 250	3 254 903
Umenie, zábava a rekreácia	2 003 547	1 862 482
Ostatné	5 445 101	9 304 885

Zdroj: Národné informačné stredisko Slovenskej republiky, a.s., 2015 – „Regionálny report Mesto Skalica“

Odvetvová regionálna štruktúra:

- najvýkonnejšie odvetvia podľa tvorby tržieb:

Najvýkonnejšie odvetvia podľa tvorby tržieb

Tab. č. 20

Odvetvie	Priemerné ročné tržby 2010-2014 (v EUR)	Tržby 2014 (v EUR)
Výroba kovových konštrukcií okrem strojov a zariadení	424 837 634	474 632 896
Výroba strojov a zariadení i. n.	322 393 044	457 995 208
Architektonické a inžinierske činnosti; technické testovanie a analýzy	106 472 682	88 827 826
Veľkoobchod, okrem motorových vozidiel a motocyklov	66 174 396	61 942 335
Výroba papiera a papierových výrobkov	56 132 754	54 529 373
Maloobchod okrem motorových vozidiel	39 154 546	37 468 606

a motocyklov		
Zdravotníctvo	14 912 262	17 809 914
Pozemná doprava a doprava potrubím	11 360 373	10 649 964
Špecializované stavebné práce	10 031 496	9 394 439
Výstavba budov	9 821 981	7 286 635
Pestovanie plodín a chov zvierat, poľovníctvo a služby s tým súvisiace	7 972 351	8 203 595
Činnosti reštaurácií a pohostinstiev	6 616 587	8 168 426
Ostatné	46 639 305	46 904 733

Zdroj: Národné informačné stredisko Slovenskej republiky, a.s., 2015 – „Regionálny report Mesto Skalica“

- najvýkonnejšie odvetvia podľa tvorby pridanej hodnoty:

Najvýkonnejšie odvetvia podľa tvorby pridanej hodnoty **Tab. č. 21**

Odvetvie	Priemerné ročná pridaná hodnota 2010-2014 (v EUR)	Pridaná hodnota 2014 (v EUR)
Výroba kovových konštrukcií okrem strojov a zariadení	59 116 989	67 704 365
Výroba strojov a zariadení i. n.	18 491 322	17 603 100
Architektonické a inžinierske činnosti; technické testovanie a analýzy	8 395 785	10 771 607
Veľkoobchod, okrem motorových vozidiel a motocyklov	6 314 943	7 165 459
Výroba papiera a papierových výrobkov	4 374 774	4 089 992
Maloobchod okrem motorových vozidiel a motocyklov	3 888 376	9 751 651
Zdravotníctvo	2 730 807	3 122 474
Pozemná doprava a doprava potrubím	1 854 632	2 052 271
Špecializované stavebné práce	1 444 140	1 207 642
Výstavba budov	1 290 806	1 522 576
Pestovanie plodín a chov zvierat, poľovníctvo a služby s tým súvisiace	1 032 774	945 767
Činnosti reštaurácií a pohostinstiev	839 996	1 127 602
Ostatné	7 576 581	9 440 442

Zdroj: Národné informačné stredisko Slovenskej republiky, a.s., 2015 – „Regionálny report Mesto Skalica“

- najvýkonnejšie odvetvia podľa tvorby zisku:

Najvýkonnejšie odvetvia podľa tvorby zisku **Tab. č. 22**

Odvetvie	Priemerný ročný zisk 2010-2014 (v EUR)	Zisk 2014 (v EUR)
Výroba kovových konštrukcií okrem strojov a zariadení	28 723 259	32 023 096
Výroba strojov a zariadení i. n.	6 456 948	10 017 826
Architektonické a inžinierske činnosti; technické testovanie a analýzy	1 177 623	1 552 028

Veľkoobchod, okrem motorových vozidiel a motocyklov	1 102 675	526 321
Výroba papiera a papierových výrobkov	860 889	569 165
Maloobchod, okrem motorových vozidiel a motocyklov	437 015	172 515
Zdravotníctvo	253 641	133 587
Pozemná doprava a doprava potrubím	176 776	246 443
Špecializované stavebné práce	153 639	-353 075
Výstavba budov	124 974	228 565
Pestovanie plodín a chov zvierat, poľovníctvo a služby s tým súvisiace	113 888	103 026
Činnosti reštaurácií a pohostinstiev	93 652	70 866
Ostatné	683 117	627 387

Zdroj: Národné informačné stredisko Slovenskej republiky, a.s., 2015 – „Regionálny report Mesto Skalica“

Najvýkonnejšie podniky z pohľadu ekonomických ukazovateľov:

- podľa tvorby tržieb:

Podniky podľa tvorby tržieb

Tab. č. 23

P. č.	Názov podniku	Priemerné ročné tržby 2010-2014 (v EUR)	Tržby 2014 (v EUR)
1	INA SKALICA spol. s r.o.	394 091 840	448 815 360
2	Vaillant Industrial Slovakia s.r.o.	260 730 175	282 558 779
3	PROTHERM PRODUCTION s.r.o.	156 222 996	182 753 016
4	SaZ INVEST, s.r.o.	104 571 272	86 939 808
5	GRAFOBAL, akciová spoločnosť	55 222 604	53 516 928
6	Vaillant Group Slovakia, s.r.o.	26 879 798	18 830 026
7	Fakultná nemocnica s poliklinikou Skalica, a.s.	12 691 959	14 920 561
8	AGRO – KUSTRA, spol. s r.o.	12 673 364	10 443 253
9	Global Supply, a.s.	11 891 344	11 752 082
10	RECYCLING TRADE s.r.o.	5 071 786	4 008 020
11	ComerceVia s.r.o.	4 934 647	1 448 398
12	SKAND Skalica, spol. s r.o.	4 879 587	5 554 033
13	AGROMA s.r.o.	4 647 024	4 694 472
14	DANEX, s.r.o.	4 385 158	5 960 830
15	PEMO SK, s.r.o.	4 021 077	3 676 442
16	APROXIMA, s.r.o.	3 948 199	5 029 785
17	Multicorr s.r.o.	3 753 882	5 782 150
18	Stavebniny Skalica s.r.o.	3 677 559	3 189 547
19	KH INVEST Slovakia s.r.o.	3 561 042	72 872
20	SKAL & CO, spol. s r.o.	3 469 086	3 199 297
21	ILLE-Papier –Service SK, spol. s r.o.	3 186 731	3 227 304
22	RUDOLF JELÍNEK Slovakia, s.r.o.	3 118 505	2 990 540
23	BAL TIP Slovakia, s.r.o.	3 040 848	3 801 353

24	ZIPP Skalica, spol. s r.o.	2 375 133	1 853 266
25	HAMPR SK s.r.o.	2 369 801	3 109 202

Zdroj: Národné informačné stredisko Slovenskej republiky, a.s., 2015 – „Regionálny report Mesto Skalica“

- podľa tvorby pridanej hodnoty:

Podniky podľa tvorby pridanej hodnoty

Tab. č. 24

P. č.	Názov podniku	Priemerná ročná pridaná hodnota 2010 – 2014 (v EUR)	Pridaná hodnota 2014 (v EUR)
1	PROTHERM PRODUCTION s.r.o.	34 731 998	37 267 238
2	Vaillant Industrial Slovakia s.r.o.	21 887 449	27 189 601
3	GRAFOBAL, akciová spoločnosť	18 252 028	17 327 056
4	Fakultná nemocnica s poliklinikou Skalica, a.s.	7 325 672	9 300 816
5	INA SKALICA spol. s r.o.	4 373 404	7 009 136
6	Vaillant Group Slovakia, s.r.o.	2 634 226	2 589 619
7	AGRO – KUSTRA, spol. s r.o.	1 980 365	1 323 575
8	SKAND Skalica, spol. s r.o.	1 901 934	2 257 427
9	DANEX, s.r.o.	1 250 397	1 722 672
10	ILLE-Papier –Service SK, spol. s r.o.	1 138 583	1 211 805
11	SKAL & CO, spol. s r.o.	1 006 867	926 885
12	APROXIMA, s.r.o.	996 912	1 130 775
13	UNI – UPRAS, s.r.o.	985 265	1 221 319
14	ZLK, s.r.o.	945 972	1 178 509
15	AGROMA s.r.o.	896 428	655 409
16	SaZ INVEST, s.r.o.	894 145	582 103
17	Global Supply, a.s.	823 295	1 067 954
18	VEPOS – SKALICA s.r.o.	660 157	704 321
19	PEMO SK, s.r.o.	621 761	617 947
20	PLOBERGER – SK, s.r.o.	610 723	774 282
21	SATEL Slovakia, s.r.o.	573 412	608 986
22	ERI, s.r.o.	528 696	716 099
23	PROFI V+K s.r.o.	519 180	763 467
24	AKE Skalica, s.r.o.	493 111	544 601
25	PRESNÁ s.r.o. SKALICA	487 288	650 965

Zdroj: Národné informačné stredisko Slovenskej republiky, a.s., 2015 – „Regionálny report Mesto Skalica“

- podľa tvorby zisku:

Podniky podľa tvorby zisku

Tab. č. 25

P. č.	Názov podniku	Priemerný ročný zisk 2010 – 2014 (v EUR)	Zisk 2014 (v EUR)
1	PROTHERM PRODUCTION s.r.o.	20 244 314	20 032 837
2	Vaillant Industrial Slovakia s.r.o.	8 179 421	11 748 598
3	INA SKALICA spol. s r.o.	7 860 571	9 751 282

4	GRAFOBAL, akciová spoločnosť	1 111 969	529 053
5	SaZ INVEST, s.r.o.	668 619	395 827
6	Vaillant Group Slovakia, s.r.o.	646 579	675 279
7	Energy Group a.s.	474 000	89 424
8	ČESKOSLOVENSKÁ MUZIKA, spol. s r.o.	253 641	133 587
9	SKAL & CO, spol. s r.o.	182 414	218 869
10	Global Supply, a.s.	164 070	378 107
11	ILLE-Papier –Service SK, spol. s r.o.	144 247	185 865
12	STK Skalica, s.r.o.	139 743	98 114
13	RECYCLING TRADE s.r.o.	132 673	59 958
14	AGROMA s.r.o.	130 608	124 746
15	BAL TIP Slovakia, s.r.o.	129 126	198 411
16	SATEL Slovakia, s.r.o.	114 948	110 299
17	Západoslovenské tlačiarne Skalica, s.r.o.	111 701	196 921
18	DANEX, s.r.o.	105 822	244 885
19	BW ARMS, spoločnosť s ručením obmedzeným	104 581	144 889
20	ZLK, s.r.o.	103 664	35 762
21	UNI – UPRAS, s.r.o.	103 441	119 505
22	AGMA, spol. s r.o.	98 036	24 359
23	3eM, s.r.o.	94 630	95 887
24	TOSPUR s.r.o.	93 355	27 602
25	KOHI-MARKET SK s.r.o.	81 940	106 778

Zdroj: Národné informačné stredisko Slovenskej republiky, a.s., 2015 – „Regionálny report Mesto Skalica“

Najvýkonnejšie podniky z pohľadu posudzovania výkonových ukazovateľov v r. 2010 – 2014

Tab. č. 26

P.č.	Podniky podľa kompozície výkonových ukazovateľov
1.	INA SKALICA spol. s r.o.
2.	Vaillant Industrial Slovakia, s.r.o.
3.	PROTHERM PRODUCTION s.r.o.
4.	GRAFOBAL, akciová spoločnosť
5.	Vaillant Group Slovakia, s.r.o.
6.	DANEX, s.r.o.
7.	SKAL&CO, spol. s r.o.

Zdroj: Národné informačné stredisko Slovenskej republiky, a.s., 2015 – „Regionálny report Mesto Skalica“

Podnik s najvyššími kompozitnými výkonovými výsledkami v období 2010 -2014 je INA SKALICA spol. s r.o., ktorý je zároveň najväčším zamestnávateľom v meste. Na druhom mieste figuruje Vaillant Industrial Slovakia, s.r.o. a na treťom PROTHERM PRODUCTION s.r.o. Najvyšší priemer pridanej hodnoty a najvyšší priemer zisku v sledovanom období 2010-2014 generuje PROTHERM PRODUCTION s.r.o., nasledovaný Vaillant Industrial Slovakia, s.r.o.

1.2.3 Pôdohospodárstvo

Úhrnné hodnoty druhu pozemkov **Tab. č. 27**

Kataster celkom z toho	ha
<i>Poľnohospodárska pôda</i>	3 320,5279
orná	2 638,4827
vinice	140,1898
záhrady	92,1160
tr.tráv.porast	445,8667
ovocný sad	3,8727
<i>Lesy</i>	1 752,8929
<i>Vodné plochy</i>	159,3519
<i>Zastavané</i>	338,0878
<i>Ostatné</i>	429,7277
Spolu	6000,5882

Zdroj: GKÚ Bratislava

Pôda

V rámci územia katastra mesta Skalica tvorí podiel poľnohospodárskej pôdy z celkovej plochy 55,3%. Stupeň zornenia je 79,46. Nachádza sa tu pôda dvoch genetických radov – antromorfného a hydromorfného. K antromorfnému radu patria černoze, hnedozeme, rendziny, mačinová pôda. Ku hydromorfnému radu patria bežné a nivné pôdy, glejová pôda a drnoglejová pôda. V Chvojnickej pahorkatine sa vyskytujú poľnohospodársky najcennejšie černoze.

Lesy

V rámci katastrálnej plochy predstavujú lesy 29,21% z celkovej výmery územia. Na nive rieky Moravy boli zmapované tvrdé lužné lesy nížinné. Lužné lesy podhorské sú viazané na relatívne úzke nivy Zlatnickeho a Skalického potoka v podhorskom stupni. Ostrovčekovite sú na teplejších a výsušnejších polohách zastúpené dubovo – cerové lesy. V hornatinných polohách na kamenistých svahoch v úžľabinách a roklinách sa vyvinuli spoločenstvá lipovo – javorových lesov. Zvyšok územia tvoria dubovo – hrabové lesy karpatské, ktoré sa tu vyskytujú na juhozápadnom okraji svojho rozšírenia.

Voda

Hydrograficky patrí širšie okolie Skalice do povodia rieky Moravy, ktorá tečie po hranici s ČR. Jej priemerný ročný prietok je 78 m³/s. Po zregulovaní jej brehov ustali pravidelné záplavy, ale poklesla hladina spodných vôd s dopadom na druhovú skladbu pôvodných lužných lesov a prirodzených lúčnych porastov. Väčšina tokov smeruje na západ a severozápad. Na území katastra Skalice sa nachádza 5 vodných plôch: VN Mlynky, OR Lipa, OR Ivánek, OR Žlutnica, rybníky s celkovou výmerou 47 ha a úsek rieky Moravy v dĺžke 5,5 km.

Vodné plochy

Tab. č. 28

Názov	Plocha / dĺžka
vodná nádrž Mlynky ¹	7,3 ha
úsek rieky Morava	5,5 km
OR Lipa	3,3 ha
OR Žlutnica	1,0 ha
Rybníky	37,0 ha

Poľnohospodárstvo

V oblasti poľnohospodárstva v Skalici pôsobia dva poľnohospodárske podniky, ktoré obhospodarujú asi 3900 ha poľnohospodárskej pôdy a výrazne napomáhajú udržiavať stav krajiny tvorby, venujú sa chovu dobytka a hydiny. V rámci poľnohospodárstva Skalice pôsobia i malí súkromne hospodáriaci roľníci, ktorí obhospodarujú len nepatrnú časť poľnohospodárskej pôdy a väčšinou sa orientujú na vinohradníctvo.

1.3 Terciárna sféra

1.3.1 Finančný sektor

Vzhľadom na veľkosť finančného trhu mesta a jeho okolia je finančný sektor veľmi silno zastúpený. V meste Skalica sa nachádza 10 bánk a prostredníctvom siete zástupcov a finančných poradcov sú v meste poskytované aj služby väčšiny poisťovní. Mesto v súčasnosti nepocit'uje akútnu potrebu rozširovania bankového a poisťovacieho sektoru.

Banky

- Prima banka Slovensko, a.s.
- Tatra banka, a.s.
- UniCredit bank Slovakia a.s.
- ČSOB, a.s.
- Všeobecná úverová banka a.s.
- Poštová banka, a.s.
- Slovenská sporiteľňa, a.s.
- Prvá stavebná sporiteľňa
- Raiffeisen bank
- Sberbank Slovensko, a.s.

1.3.2 Cestovný ruch

Cestovný ruch, ako ekonomicko-sociálny fenomén doby, výraznou mierou ovplyvňuje rozvoj mesta a regiónu vôbec. Vzhľadom na existujúce trendy rozvoja cestovného ruchu je snahou Mesta Skalica rozvoj mesta orientovať na ponuku intenzívnych zážitkov pre

¹ Len 2/3 vodnej plochy Mlynky leží v k. ú. Skalica.

návštevníkov, na ponuku priestoru vzájomných sociálnych kontaktov v kombinácii s existujúcim potenciálom cestovného ruchu a ľudskými zdrojmi v meste. Mesto Skalica chce svoju ponuku úzko naviazať na tradície a ľudové prejavy, ktoré sa dochovali z minulosti a predávajú sa z generácie na generáciu.

Pri charakterizovaní cestovného ruchu a potenciálu cestovného ruchu v meste Skalica a jeho okolí sa vychádza z histórie mesta, z prírodných daností, z tradícií, remesiel a dochovaných tradičných ľudových prejavov, z odkazu historických a súčasných osobností a z potenciálu organizovania kultúrnych podujatí. Nutné je spomenúť, že ráz mesta a život v ňom je ovplyvnený svojou históriou. Cestovný ruch sa orientuje na využívanie kultúrno-historického potenciálu pamiatkovej zóny, možnosti prezentácie mesta ako vinohradníckej oblasti, rozvoja ekologických málo záťažových foriem cestovného ruchu v okolí mesta, ktoré je svojím potenciálom atraktívne pre návštevníka. Dôležitým faktorom, ktorý v podstatnej miere ovplyvňuje rozvoj mesta v oblasti cestovného ruchu je prihraničnosť regiónu. Všetky aktivity turizmu realizujúce sa v meste a okolí sú ovplyvňované blízkosťou prihraničných miest a obcí Českej republiky, čo poskytuje priestor spolupráci a nadviazania na už existujúce aktivity cestovného ruchu v širšom regióne.

Skalica, ako cieľ rôznych foriem cestovného ruchu, je v porovnaní s minulým obdobím na kvalitatívne vyššej úrovni, začlenila sa medzi atraktívne historické mestá Slovenska, o čom svedčí aj zvýšená návštevnosť pamiatok mesta.

Návštevnosť pamiatok mesta Skalica

Tab. č. 29

Rok	Počet návštevníkov
2011	30 100
2012	30 620
2013	33 597
2014	39 919
2015	40 587

Zdroj: TIK Skalica

1.3.2.1 Ponuka cestovného ruchu

Primárna ponuka mesta Skalica je zastúpená sakrálnymi, svetskými a technickými pamiatkami a štruktúrou urbánnej zelene. V okolí mesta je primárna ponuka zastúpená prírodnými danosťami okolia rieky Moravy, skalickými rybníkmi, vinohradmi a existujúcim prostredím Bielych Karpát - Zlatnickej doliny. Na území mesta Skalica sa dochovali tradičné prejavy ľudových remesiel a ľudových zvykov, ako aj typická skalická mestská reč.

a) Mestská pamiatková zóna v Skalici

Charakteristická Pamiatková zóna mesta Skalica, ktorá predstavuje jedinečný prvok v kultúrnej oblasti, predstavuje v celosti zachovaný historický priestor, ohraničený mestským opevnením, v ktorom dominujú historické stavby kostolov a kláštorov, ako aj meštianskych domov sústredených spolu s Domom kultúry /arch. D. Jurkovič/ a radnicou okolo hlavného námestia, v strede s farským kostolom. Mestské hradby v rozsahu svojho zachovania sú ojedinelými v kultúrno-pamiatkovom fonde Slovenska. Pamiatková zóna ako celok v sebe zahŕňa cenné priestory i mimo kultúrnych pamiatok nachádzajúcich sa v nej. Okrem historického centra Skalica ponúka výnimočné komorné prostredie okolia Rotundy sv. Juraja a k nemu bezprostredne sa primkávajúce uličky s drobnou zástavbou rodinných domov, nadväzujúce na pietne prostredie hradiska (kalvárie) a priestory cintorína. Ako

oddychovú zónu a centrum kultúrnych podujatí je nutné vyzdvihnúť historický františkánsky kláštor, ktorý v sebe uchováva sakrálnosť doby v podobe dochovaného františkánskeho kostola a kláštorného komplexu, ktorý zahŕňa rajské nádvorie, krížové chodby a voľne uzavreté priestranstvo bezprostredne pod hradbami mesta, ktoré je v súčasnosti využívané na organizovanie kultúrnych aktivít. Tento františkánsky kláštorný komplex sa stáva dominujúcim prvkom pamiatkovej zóny určeným pre oddych a spoločensko-kultúrne stretnutia obyvateľov a návštevníkov mesta.

V ochrannom pásme pamiatkovej zóny sa nachádza Pilárikovský mlyn, ktorý bol postavený v medzivojnovom období a jeho zachovalosť technológie pre spracovanie obilia a výroby múky v interiéri mlyna je jedinečná.

b) Kultúrne pamiatky

V Skalici je veľké množstvo kultúrnych pamiatok prevažne sakrálneho charakteru. Nachádza sa tu 6 väčších kostolov, 7 kostolíkov a kaplniek, 4 kláštory, historická radnica, 15 meštianskych a pamätných domov, rotunda, pôvodný chudobinec „Štibor“, viacero pamätných tabúl, mohylník, hradobný múr, 6 plastík, ktoré sú zapísané v Ústrednom zozname pamiatkového fondu Slovenskej republiky. Najviac vyžívaným pre kultúrne podujatia je Dom kultúry – Jurkovičov dom a Záhorské múzeum, ktoré sídli v pôvodnom meštianskom dome – Mittákovskom dome. V posledných rokoch sa otvorili brány viacerých sakrálnych pamiatok pre návštevníkov a obyvateľov mesta. Pracovníci Turistickej informačnej kancelárie zabezpečujú celoročne prehliadky vybraných historických objektov so sprievodcom a počas letnej turistickej sezóny, od piatku do nedele, v pravidelnom čase aj bezplatne. Pre kultúrne podujatia sa v súčasnosti využívajú priestory františkánskeho kláštora. Priestory niektorých kostolov sa využívajú na organizovanie kultúrnych podujatí, čím získavajú väčšiu atraktivitu. Zrekonštruovali sa priestory bývalého jezuitskeho kostola a vytvorilo sa z nich multifunkčné centrum kultúry, ktoré slúži ako centrum kultúry nielen pre Skalicu, ale aj pre celý región. Do budúca je zámerom Mesta Skalica zrekonštruovať a sprístupniť Škarniclovskú tlačiareň a kostolík v Štibore.

Dôležité historické prvky pre rozvoj kultúrneho turizmu:

- zachovaná románska Rotunda sv. Juraja
- zachované historické jadro so stredovekým urbanizmom
- zachované pôvodné dispozície trojuholníkového námestia
- zachované stredoveké opevnenie mesta zo 14. storočia
- zachované vôbec prvé sociálne zariadenie na Slovensku z 15. storočia – chudobinec „Štibor“
- zachované diela známeho slovenského architekta Dušana Jurkoviča, Dom kultúry a veža evanjelického a.v. kostola

Kultúrne pamiatky

Pamiatkové a historické objekty

Tab. č. 30

	Názov		Názov
1	Cintorín židovský	27	Kostol R.K.Sv.Trojica, kostol Milosrdných bratov Potočná ul.
2	Dom kultúrny, Jurkovičov dom	28	Mohylník

			Hradisko na kalvárii
3	Dom meštiansky, Gvadányiho dom Námestie slobody 4	29	Múr hradbový (ohraničujúci Pamiatkovú zónu Skalica)
4	Dom meštiansky Jatočná ulica	30	Náhrobník, Boor Michal Cintorín ECAV
5	Dom meštiansky Potočná ul. 2	31	Náhrobník, Pavol Blaho DR. Cintorín r.k.
6	Dom meštiansky Potočná ul. 31	32	Náhrobník, Lichard D.G. Cintorín ECAV
7	Dom meštiansky, Námestie slobody 14	33	Paulínsky kostol Potočná ul.
8	Dom meštiansky, Mittákovský dom Námestie slobody 13	34	Plastika na stĺpe – Mariánsky stĺp Námestie slobody
9	Dom meštiansky, nárožný Škarniclovská ul. 2	35	Plastika, Sv. Ján Nepomuk Štefánikova ul.
10	Dom meštiansky, radový Potočná ul 65	36	Plastika, Sv. Florián Štefánikova ul.
11	Dom pamätný, Lichard D.G. Potočná ul. 19	37	Pomník, Pavol Blaho Dr. Nemocničný park
12	Dom pamätný, Sasinek F.V. Sasinková ul.	38	Pomník, Komenský J.A. Lichardova ul. - park
13	Dom pamätný, Pavol Blaho DR. Potočná 6	39	Pomník, Lichard D.G. Lichardova ul.
14	Dom pamätný, Komenský J.A Komenského 16	40	Radnica – Mestský úrad Námestie slobody 10
15	Dom pamätný, Nešpor M. Lichardova ul.	41	Rotunda sv. Juraja ul. Pod kalváriou
16	Dom pamätný, Škarniclovská tlač. Škarniclovská ul.	42	Štíbor a kaplnka sv. A. Durínskej Kráľovská ul. 9
17	Fara pamätná ECAV Potočná ul. 17	43	Tabuľa pamätná, Sasinek F.V. Sasinková ul.
18	Farský kostol Námestie slobody	44	Tabuľa pamätná, Pavol Blaho Dr. Potočná 6
19	Františkánsky kostol Kráľovská ul.	45	Tabuľa pamätná, Komenský J.A Komenského 16
20	Jezuitský kostol Námestie slobody	46	Tabuľa pamätná, Lichard D.G. Potočná 19
21	Karner, R.K.SV.ANNA Námestie slobody, pri farskom kostole	47	Tabuľa pamätná, Nešpor M. Lichardova 12
22	Kláštor františkánov Kráľovská ul.	48	Tabuľa pamätná, Tablic, Boor, LIC Potočná 17
23	Kláštor jezuitov Námestie slobody (Gymnázium)	49	Tabuľa pamätná, Sasinek F.V. Sasinková 12
24	Kláštor Milosrdných bratov Potočná ul.	50	Tabuľa pamätná, Škarniclovská tlač.
25	Kláštor paulínov Potočná ul.	51	Tabuľa pamätná, Sasinek F. V. Námestie slobody, na Karneri Sv. Anny
26	Kostol ECAV Lichardova ul.		

Zdroj: Ústredný zoznam pamiatkového fondu, Pamiatkový úrad Bratislava

c) Turistika a cykloturistika

Turistika a cykloturistika sa realizuje v lokalite Zlatníckej doliny, v lokalite vinohradníckych honov, v lokalite Skalických rybníkov a rieky Moravy. Tieto lokality disponujú atraktívnym prostredím pre rozvoj ľahkých foriem turistiky. Reliéf terénu týchto oblastí je málo náročný až stredne náročný pre cyklistické túry. Blízkosť týchto turistických lokalít k mestu a ich napojenie na okolité turistické oblasti poskytuje priestor dynamického rozvoja cykloturistiky a turistiky zameranej na environmentálne aktivity. Využitie týchto lokalít postupne narastá.

- *vinohradnícke cesty:*

V katastri mesta sa nachádza 18 vinohradníckych lokalít – vinohradníckych honov, ktoré sú pospájané cestami väčšinou veľmi nízkej kvalitatívnej úrovne. Skalické vinohrady poskytujú dostatočný priestor pre prezentáciu vinohradníckeho remesla a prezentáciu výrobného procesu tradičnej Skalickej frankovky návštevníkom. Skalické vinohrady dodávajú historický ráz tejto oblasti svojou dochovanou urbanizovanou časťou vinohradníckych stavieb – skalických búd. Ide o jedinečné stavby, predstavujúce kategóriu ľudovej architektúry, ktorá sa sama bezprostredne prezentuje vo svojom prirodzenom okolí. Využitie tejto mikrolokality ako cieľa cestovného ruchu, je len v začiatkoch.

- *turistické a cyklistické chodníky:*

V okolí mesta, pozdĺž rieky Moravy, v blízkosti skalických rybníkov, ale predovšetkým v Zlatníckej doline existuje sieť značených turistických a cyklistických chodníkov s vybudovanými odpočívadlami. Všetky cyklotrasy sú zaznačené v cyklomape, ktorá je k dispozícii v Turistickej informačnej kancelárii. Boli vybudované náučné chodníky, ako je náučný chodník na Perúnskej lúke, vo vinohradoch a v Zlatníckej doline, ktoré majú zatraktívniť tento región pre pešiu turistiku a cykloturistiku.

d) Vodná turistika

Priestor pre vodnú turistiku poskytuje rieka Morava s prístaviskom a prístav na Baťovom kanáli. Na rieke Morave sa dynamicky rozvíja rekreačná plavba vo forme pravidelnej rekreačnej lodnej prepravy, plavby výletnou loďou alebo menšími motorovými člmi. Prírodno - technická pamiatka Baťov kanál sa stala jedným z najväčších lákadiel regiónu aj do budúcnosti má na rozvoj cestovného ruchu veľký potenciál. Z tohto dôvodu sa má v dohľadnej dobe budovať nová plavebná komora, ktorá umožní jeho prepojenie v spodnej časti toku s riekou Moravou, čím sa predĺži trasa splavnoti Baťovho kanála až do Lednicko – Valtického areálu. Zväčší sa tak nielen spádová oblasť z pohľadu počtu obyvateľov, ale aj z pohľadu počtu turistov, ktorý navštevujú tieto miesta.

e) Agroturistika

- *Vinohradníctvo*

V danej lokalite je veľmi významné pestovanie vínnej révy na celkovej výmere 141 ha, čo predstavuje 4,24 % z poľnohospodárskej pôdy. Ide o mozaikovo usporiadané plochy vinohradov s roztrúsenou zástavbou vinohradníckych domov.

V roku 2003 vzniklo občianske združenie „Vínna cesta Záhorie“, ktorého náplňou je rozvoj vinohradníctva vo vzťahu k cestovnému ruchu lokality Skalica a jej okolie. Jednou z najdôležitejších aktivít je vyznačenie a vytvorenie nových ciest a chodníkov po „Vínnej ceste Záhoria“. Členmi občianskeho združenia sú samotní vinohradníci, ktorí sa aktívne zapájajú do realizácie tejto aktivity sprístupnením svojich vínnych „sklepov“ turistom a prezentáciou výroby vína. Každoročne sa v októbri koná Deň otvorených búd, kedy prezentujú vinohradníci svoje budy a vína širokej verejnosti.

- *Hipoturistika*

V meste Skalica a jeho okolí sa nachádzajú dva subjekty, ktoré sa zaoberajú prácou s koňmi. Obe prispievajú do oblasti rozvoja agroturistiky, avšak všeobecná dostupnosť a kvalita poskytovaných služieb v tejto oblasti je nepostačujúca. Vo svojej ponuke majú zahrnuté ubytovanie, stravovanie, jazdy na koni, víkendové zájazdy, prázdninové pobyty.

- *Turistika zameraná na rybolov*

V rámci katastrálneho územia mesta existuje možnosť rybolovu na skalických rybníkoch, vodnej nádrži Mlynky a pri rieke Morave nielen pre členov Slovenského rybárskeho zväzu, ale aj pre potenciálnych účastníkov cestovného ruchu /možnosť zakúpenia jednorazových rybárskych lístkov „host'ovačiek“. Rybárske revíry a rybolov predstavujú možný potenciál v rozvoji cestovného ruchu v regióne a náležite obohacujú ponuku cestovného ruchu. Aktivity rybárčenia orientujúce sa na návštevníka sú ešte len v zárodkoch.

f) služby cestovného ruchu

Sekundárna ponuka cestovného ruchu predstavuje služby a aktivity, ktoré sa na riešenom území v rámci cestovného ruchu nachádzajú, ktoré nadväzujú na primárnu ponuku a dotvárajú komplexný balík cestovného ruchu.

- *Ubytovacie a stravovacie služby*

Početnosť ubytovacích zariadení je vzhľadom na rozvíjajúci sa trh cestovného ruchu a na organizované formy cestovného ruchu dostatočná, orientuje sa prevažne na hotelový typ ubytovania štandardu * - ****. Ubytovanie v súkromí je zastúpené pomenej. Celková ubytovacia kapacita mesta predstavuje 334 lôžok. Komplexné ubytovacie kapacity nad 45 lôžok však poskytujú dve ubytovacie zariadenia, čo je pre organizované zájazdy nedostačujúce. Veľkým prínosom bolo vybudovanie štvorhviezdičkového hotelu sv. Ludmila, ktorý ponúka možnosť konferenčnej turistiky a ako jediný je schopný ubytovať väčší počet hostí v jednom objekte. Stravovacie služby sú zastúpené vo veľkom počte, rôznorodej kvality /28 stravovacích zariadení/. V súčasnosti poskytujú dostatočný priestor pre bežné stravovanie. Ich celková kapacita je 1372 miest.

Ubytovacie služby v Zlatníckej doline sa poskytujú formou ubytovania v turistických viackapacitných ubytovniach, v bungalovoch a v chatkách. Ubytovanie je nižšieho štandardu, čo vyhovuje požiadavkám organizovaného tuzemského turistu. Pre zahraničnú klientelu sú forma a štandard ubytovania v Zlatníckej doline nepostačujúce. Celková ubytovacia kapacita tejto oblasti predstavuje 89 lôžok. Stravovacie služby v Zlatníckej doline poskytujú len tri turistické zariadenia. Prínosom pre atraktivitu tejto rekreačnej oblasti bolo vytvorenie lezeckej

dráhy v korunách stromov – Tarzánie, poľovníckej reštaurácie – Skalickej koliby a ovčiarskeho salaša zameraného na výroby z ovčieho mlieka.

- *Doplňkové služby*

Na rozvoji cestovného ruchu ako celku a na prezentácii mesta participujú mnohé kultúrne inštitúcie a organizácie. Záhorské múzeum s regionálnou pôsobnosťou, pobočka Štátneho archívu Bratislava s regionálnou pôsobnosťou, Mestská knižnica, oddelenie kultúry pri MsÚ Skalica, ako organizátor kultúrnych podujatí. Veľmi významné animačné aktivity, ktoré vystupujú ako dôležité lákadlo pre návštevníka, sú kultúrne podujatia.

Doplňkové služby sa v prevažnej miere orientujú na športové vyžitie a relax. V meste je možnosť využitia golfového ihriska pod vinohradmi, fitness štúdií, relax centier, tenisových kurtov, squash, bowling, volejbalových ihrísk, futbalových ihrísk, karting, nohejbalové ihrisko, miesta vyhranené pre stolný tenis a zimné korčuľovanie. V meste sa nachádza letný a zimný štadión, ktoré môžu byť pre návštevníka z hľadiska športového vyžitia zaujímavé. V Zlatníckej doline je prírodné kúpalisko, beach-volejbalové a futbalové ihrisko, požičovňa bicyklov (TIK – mesto, Baťov kanál, Zlatnícka dolina), tenisové kurty a iné priestory pre letnú i zimnú športovú aktivitu.

Vzhlľadom na existenciu Domu kultúry a kina, v meste môžeme uvažovať o doplnkových službách, ktoré v podstatnej miere obohatia animačné činnosti pre cestovný ruch, orientujúci sa na seminárové a konferenčné služby. V súčasnosti sa tieto služby využívajú v malej miere.

Obchodná sieť mesta Skalica, ktorá by mohla byť zaujímavou pre návštevníka, môže ponúknuť darčekové predajne, špecializované kvetinárstva, špecializované predajne vín, ako aj zábavno obchodné centrum MAX.

Škála doplnkových služieb v Skalici vzhľadom na trendy rozvoja cestovného ruchu je na priemernej úrovni, ako aj doplnkové služby a špecializované predajne, v ktorých by sa prezentovalo tradičné umenie. Snahou plánovania bude podporiť rozvoj týchto služieb v regióne Skalice.

Turistická informačná kancelária - TIK

Turistická informačná kancelária v Skalici napomáha vytvárať materiálne a organizačné predpoklady pre poskytovanie potrebných informácií návštevníkom a obyvateľom mesta, a pre koordináciu činností a aktivít v cestovnom ruchu. Turistická informačná kancelária je súčasťou organizačnej štruktúry MsÚ Skalica. Práve TIK zabezpečuje prvý kontakt s účastníkom cestovného ruchu a vyvoláva a formuje prvý pozitívny zážitok z návštevy mesta ako cieľa cestovného ruchu. Okrem iného zabezpečuje informačné služby pre miestnych obyvateľov, podáva všeobecné informácie o meste a jeho okolí, ponúka zabezpečenie sprievodcovských služieb v pamiatkach a na Baťovom kanáli, turistických vodcov pri rieke Morave, v Zlatníckej doline a vo vinohradoch, poskytuje informácie o dopravných spojeniach, o možnostiach ubytovania a stravovania, kultúrneho a športového vyžitia a pod. Je veľmi významným nástrojom pre prácu s verejnosťou a pre prácu s médiami. TIK Skalica vyvíja úzku spoluprácu s Asociáciou informačných centier (AICES) a spoluprácu so Slovenskou agentúrou pre cestovný ruch (SACR). Významne napomáha pri podpore partnerstiev (partnerstvo mesta Skalica v Združení miest a obcí Záhoria (ZMOZ) a v spolupráci s občianskymi združeniami orientujúcimi sa na rozvoj kultúrnych aktivít a aktivít cestovného ruchu (Vínna cesta Záhoria, folklórne súbory a pod.). Nezanedbateľná je podpora TIK-u určená malým podnikateľom pri prezentácii ľudových remesiel (napr. výroba trdelníka,

spracovanie hrozna a výroba Skalického rubína a iných druhov vín). Prínosom bolo aj vytvorenie metodiky štatistickej evidencie a kategorizácie služieb. V rozvoji TIK-u chceme i naďalej pokračovať a vybudovať z neho atraktívne informačné kontaktné miesto pre návštevníkov a obyvateľov regiónu.

1.3.2.2 Lokality cestovného ruchu v meste Skalica a jeho okolí

a) Mestská pamiatková zóna

Pamiatkovú zónu s celou jej kompaktnosťou považujeme za jedinečnú atrakciu pre rozvoj kultúrneho cestovného ruchu a propagáciu mesta ako celku.

b) Vinohrady

Turistický potenciál skalických vinohradov je doposiaľ málo využívaný. V prepojení na regionálny význam sa tu naskytá príležitosť regionálnej spolupráce s inými vinohradníckymi oblasťami. Ponúka sa možnosť prezentácie vinohradníckeho remesla zasadeného do typického prostredia pôvodných vinohradníckych búd a „sklepov“.

c) Golfové ihrisko

Prvý mestský golfový areál na Slovensku zahŕňa 18-jamkové ihrisko a nachádza sa v tradičnej vinohradníckej oblasti, v tichom a peknom prostredí. Ihrisko ponúka driving range, putting green, chipping green, pitching green, 21 bungalovov a reštauráciu. Nakoľko sa rezort nachádza priamo na úpätí skalických vinohradov, víno a vinárska tematika sú prítomné aj pri vytváraní celkového obrazu rezortu. Hlavným cieľom je vytvoriť pre členov a klientov pokoj a pohodu, ktoré si budú môcť vychutnávať napríklad aj pri pohárikú dobrého skalického vína.

d) Skalické rybníky, rieka Morava a Baťov kanál

Skalické rybníky a ich okolie vymedzujú priestor rybárčenia. Sú obľúbeným cieľom cyklistov a peších turistov z okolitých miest a obcí. V lokalite Skalické rybníky pôsobí jeden pohostinský subjekt, ktorý poskytuje možnosť občerstvenia. Svoje služby poskytuje počas letnej sezóny. Na rieke Morave v blízkosti Mŕtveho ramena Lipa je vybudované Prístavisko Skalica - Perúnska lúka s ekovýhovným náučným chodníkom. V katastri Skalice vznikol na Baťovom kanáli prístav, ktorý ponúka možnosť pravidelných a individuálnych plavieb, bufet, požičovňu bicyklov, vyhliadkovú vežu, výlety s turistickým vodcom do prírody lužných lesov a kompletne sociálne zázemie. Rieka Morava a Baťov kanál poskytuje potenciálny priestor pre rozvoj vodnej turistiky a rekreačnej plavby. Toto územie je značne nedotknuté antropogénnou činnosťou, je vhodným záujmovým priestorom pre rozvoj environmenálno-náučných aktivít. Lokalita Skalické rybníky, rieka Morava a Baťov kanál je obľúbený cieľ rekreačnej cyklistiky v nadväznosti na využitie vodného potenciálu rieky Moravy a prírodno-technickej pamiatky Baťovho kanálu. Po prepojení Baťovho kanálu s riekou Moravou prostredníctvom vybudovania novej plavebnej komory očakávame zvýšenú návštevnosť turistov najmä z oblasti Hodonína a Lednicko – Valtického areálu. Možnosťou ďalšieho rozvoja tejto lokality je aj vytvorenie kempingového tábora vedľa prístavu, ktorý však svoj potenciál môže naplno rozvinúť až po vybudovaní prepojenia s riekou Moravou.

e) Zlatnícka dolina

Rekreačná oblasť Zlatnícka dolina sa nachádza 7 km od Skalice na úpätí CHKO Biele Karpaty. Je to známa rekreačná lokalita, ktorá sa vo výraznej miere využíva na prímestskú rekreáciu. Rekreačná lokalita sa ďalej využíva na ozdravovacie školské pobyty, turistické tábory a na iné organizované formy rekreačného turizmu.

Nachádza sa tu 186 súkromných chát a 12 chat patriacich rôznym organizáciám. Zlatníckou dolinou vedie sieť značených turistických chodníkov, ktoré sa napájajú na hraničnú oblasť Moravy a na Vrbovskú časť Bielych Karpát. Počas letnej turistickej sezóny v Zlatníckej doline funguje prírodné kúpalisko, ktoré je veľkým lákadlom pre potenciálnych návštevníkov.

1.3.3 Kultúra a šport

Kultúru v meste Skalica reprezentuje pomerne široká škála kultúrnych inštitúcií, združení a mimovládnych organizácií. V meste pôsobia významné kultúrno – vzdelávacie zariadenia ako je Záhorské múzeum a Mestská knižnica Skalica. Organizačne kultúru a kultúrny život zastrešuje oddelenie kultúry Mestského úradu v Skalici. Významná časť kultúrneho života sa sústreďuje v priestoroch Domu kultúry – Jurkovičovom dome, ktorého funkčnosť vyplynula už z histórie, v komplexe františkánskeho kláštora (koncertná sála, Galéria u františkánov, Rajské nádvorie, Františkánska záhrada, nádvorie Vinotéky u františkánov) a v jezuitskom kostole.

1.3.3.1 Kultúrne a vzdelávacie zariadenia

Kultúrne a vzdelávacie inštitúcie **Tab. č. 31**

Inštitúcia		Zriad'ovateľ
Záhorské múzeum	Výstavná sieň ZM	Trnavský samosprávny kraj
	Expozícia ZM	
	Knižnica	
Mestská knižnica Skalica		Mesto Skalica
Dom kultúry – Jurkovičov dom		Mesto Skalica
Štátny archív v Bratislave, pobočka Skalica		

Zdroj: MsÚ Skalica

a) Záhorské múzeum v Skalici

Záhorské múzeum predstavuje významnú kultúrno – vzdelávaciu inštitúciu s regionálnym záberom pre oblasť Záhoria. Základom múzejného fondu sa stali súkromné, prevažne etnografické zbierky zakladateľa Dr. Pavla Blahu. Činnosť Záhorského múzea sa orientuje na oblasť histórie, archeológie, literárnej histórie, etnológie a muzikológie regiónu. Zbierkový fond zahŕňa vyše 60 000 zbierkových predmetov. Knižnica Záhorského múzea

obsahuje 23 000 knižničných jednotiek. Záhorské múzeum sa každoročne pripravuje viacero výstav. Okrem múzejných zbierok vytvára priestor na prezentáciu tradičných remesiel a tradičného spôsobu života. Významnou aktivitou Záhorského múzea je jeho bohatá edičná činnosť (vlastivedný časopis Záhorie), ktorá sa orientuje na oblasť histórie, archeológie, numizmatiky, etnológie a hudby, so zameraním na celý Záhorský región.

b) Dom kultúry – Jurkovičov dom

Dom kultúry je významným centrom kultúrneho života mesta. Z hľadiska architektonického ide o veľmi zaujímavú secesnú stavbu architekta Dušana Jurkoviča. Táto budova disponuje priestormi určenými na organizovanie divadelných a hudobných predstavení, koncertov, výstav a iných kultúrnych podujatí. Plní významnú spoločenskú funkciu, pretože sa tu poriadajú rôzne spoločenské podujatia. V Dome kultúry je umiestnená stála expozícia Záhorského múzea. V priestoroch domu sú zastrešené činnosti tunajších folklórnych súborov a iných umeleckých telies.

c) Mestská knižnica Skalica /Gvadányiho dom/

Významným verejným zariadením v meste je mestská knižnica. Knižničný fond mestskej knižnice pozostáva z 32 088 knižničných jednotiek a ročný počet kmeňových čitateľov tvorí 2 642 ľudí, z toho 561 čitateľov reprezentujú deti do 15 rokov. Obnova knižničného fondu v porovnaní s ostatnými slovenskými knižnicami je dobrá.

Knižnica výrazne prispieva svojimi animačnými podujatiami ku kultúrnemu životu mesta. Vo svojich aktivitách sa prevažne orientuje na deti a mládež. Zapája sa do knižničných projektov regionálneho až medzinárodného významu. Pri knižnici pracuje od roku 2008 Klub fotografův, ktorý tieto priestory využíva i na výstavy svojich fotografií pre verejnosť.

Mestská knižnica Skalica – štatistické údaje

Tab. č. 32

Inštitúcia	Počet knižničných jednotiek			Počet výpožičiek			Počet návštevníkov		
	2008	2012	2014	2008	2012	2014	2008	2012	2014
Knižnica	27034	29824	32088	37809	32120	34165	30718	31120	34188

Zdroj: Mestská knižnica, Skalica

1.3.3.2 Kultúrny život v meste

Kultúrny život v meste zabezpečujú viaceré umelecké telesá a občianske združenia, ktoré prezentujú nielen tradičný ľudový prejav a tunajšie zvyky, ale taktiež ľudovo-umelecký prejav súčasnosti. Podporu týchto aktivít zastrešuje oddelenie kultúry pri MsÚ v Skalici a Základná umelecká škola v Skalici. V meste aktívne pôsobia hudobné a tanečné telesá orientované na prezentáciu tradičných prejavov, ako sú folklórne súbory (Folklórny súbor Skaličan, Detský folklórny súbor Skaličánek), folklórne hudobné zoskupenia (Terchovská muzika Sokolie, ĽH Skaličan, ĽH Pláňava, ĽH Cífra), dychové hudby (dychová hudba Skaličané, dychová hudba Zevelanka) a pod. Kultúrny život mesta dotvárajú rôzne detské a mládežnícke tanečné skupiny, hudobno-tanečné skupiny orientované na dobový tanec (Reminiscencie – súbor barokovej hudby a tanca, tanečné skupiny TAXIS, ktoré pracujú pri ZUŠ v Skalici), na spoločenský tanec, rôzne hudobné skupiny a kapely orientované na folk a

na iné hudobné žánre. Významný priestor pre prezentáciu súčasného výtvarného umenia poskytuje Záhorské múzeum a oddelenie kultúry MsÚ v spolupráci so súčasnými umelcami.

Atmosféru mesta vytvára nielen historický ráz mesta, ale i tradičné kultúrne podujatia, ktoré sú súčasťou spoločenského života mesta. Kalendár kultúrnych podujatí je každoročne napĺňaný tradičnými jarmokmi a kultúrnymi podujatiami. Medzi tradičné podujatia patria Skalické dni a Veľký jarmok s ukážkami tradičných remesiel, v mesiaci máj sa už niekoľko rokov uskutočňuje festival tradícií a zvykov TRDLOFEST, ktorý je spojený i s otváraním pamiatok v meste. Stále väčšiemu záujmu sa teší Festival umeleckých remesiel, ktorý mesto organizuje v spolupráci s OZ Tradičné umelecké remeslá. Úspešne sa rozvíja projekt Hudba v meste, v rámci ktorého sú organizované bluesové a blues-rockové koncerty. K tradičným podujatiam pribudli výstavy Klubu výtvarníkov a prevzaté výstavy realizované v Galérii u františkánov. Už desať rokov sa uskutočňuje Medzinárodný festival chrámovej a organovej hudby MUSICA SACRA SKALICA, k tomuto festivalu pribudol v roku 2009 festivalu komornej hudby DIVERGENCIE, ktorého usporiadateľom je Mesto Skalica a Moyzesovo kvarteto, ktoré je od roku 2008 hudobným telesom mesta Skalica. K tradičným podujatiam treba pridať i ARTleto, počas ktorého sa v meste uskutočňujú koncerty dychovej hudby, vážnej hudby a divadelné predstavenia pre deti. Neoddeliteľnou súčasťou kultúry mesta sú aktivity Základnej umeleckej školy Skalica, ktorá prezentuje a rozvíja kultúrny prejav mládeže mesta a ich učiteľov, ale vyvíja aktivity v organizovaní rôznych regionálne významných podujatí.

Tieto podujatia sú významným akcelerátorom kultúrno-spoločenského života v meste a výrazne podporujú návštevnosť mesta a jeho okolia. Vďaka možnosti získania dotácií z Neinvestičnému fondu mesta Skalica, môžu tieto aktivity vyvíjať aj iné subjekty pôsobiace v tomto meste.

1.3.3.3 Športové zariadenia a areály

V meste sa nachádzajú samostatné športové areály a športové areály, ktoré sú súčasťou infraštruktúry základných škôl. Významným športovým zariadením je zimný štadión, ktorý je aktívne využívaný hokejovým klubom i verejnosťou. K ostatným športovým zariadeniam patria prírodné kúpalisko v Zlatníckej doline, letný štadión s tenisovými kurtami, hokejbalovým ihriskom, futbalovým ihriskom, bežeckým atletickým okruhom, beach-volejbalovým ihriskom, areál mestského kúpaliska v meste s detským bazénom a beach-volejbalovým ihriskom a golfové ihrisko. Pôvodne detské dopravné ihrisko sa využíva na motoristické športy i korčuľovanie. Ostatné športové zariadenia zastupujú fitness štúdiá a posilňovne, bowling, squash centrum, krytá tenisová hala a iné. Vďaka možnosti získania dotácií z Neinvestičnému fondu mesta Skalica, môžu o príspevok na tieto športové aktivity, ktoré majú dopad na širšiu verejnosť, zažiadať subjekty pôsobiace v tomto meste. Nedostatočné z pohľadu obnovy sú detské ihriská v priestoroch obytných zón. Zámerom mesta je postupne budovať a rekonštruovať detské ihriská, letný štadión (najmä futbalový štadión) a v prípade potreby aj iné športoviská v meste.

V Skalici je najpopulárnejším športom ľadový hokej a futbal. Populárne sú i hokejbal, tenis, stolný tenis, stolný hokej, atletika, volejbal, baseball a ďalšie. V Skalici pôsobia rôzne organizácie zastrešujúce organizovanú formu športových aktivít. Vybavenosť športových areálov je značne zastaralá a je nutné venovať pozornosť obnove športových areálov a budovaniu nových v rámci nových trendov v oblasti športového vyžitia.

1.4 Analýza trhu práce

1.4.1 Štruktúra zamestnanosti podľa sektorov

V meste pôsobí jeden podnik, ktorý zamestnáva cca 4700 zamestnancov (INA, Skalica, s.r.o.). Tri organizácie zamestnávajú viac ako 250 zamestnancov (Grafobal, a.s., PROTHERM PRODUCTION s.r.o., Fakultná nemocnica s poliklinikou Skalica, a.s.). Najpočetnejšími zamestnávateľmi ostávajú podniky s počtom zamestnancov 0-9. Čo sa týka vlastníctva je zastúpené predovšetkým súkromné tuzemské, ale významný podiel má i súkromné zahraničné vlastníctvo, ktoré reprezentujú predovšetkým podniky s veľkým počtom zamestnancov.

1.4.2 Analýza nezamestnanosti

Vývoj počtu uchádzačov o zamestnanie (UoZ) v meste Skalica mal od konca roka 2006 do konca roka 2007 klesajúci charakter. Ku koncu roka 2008 počet UoZ stúpol oproti rovnakému obdobiu roka 2007 z počtu 333 na 462 UoZ, teda o 129 UoZ. Negatívny vplyv na nárast počtu UoZ koncom roka 2008 mala prepuknutá hospodárska kríza, ktorá sa v tomto období značne dotkla strojárskoho priemyslu, čo sa prejavilo znižovaním počtu zamestnancov v podnikoch a firmách tohto odvetvia. Pretrvávanie krízy je viditeľné na náraste počtu UoZ k 31. máju 2009. K tomuto dátumu v meste Skalica bolo evidovaných 811 UoZ. Za obdobie od roku 2009 do 31.12.2014 sledujeme opätovné zníženie počtu uchádzačov o zamestnanie na počet 540 UoZ.

Uchádzači o zamestnanie	Stav	Stav	Stav	Stav	Stav
- mesto Skalica	k 31.12.2006	k 31.12.2007	k 31.12.2008	k 31.05.2009	k 31.12.2014
Spolu UoZ	458	333	462	811	540
z toho ženy	240	151	219	379	248

Zdroj: Úrad práce sociálnych vecí a rodiny (ÚPSVaR)

Podľa pohlavia tvoria evidované ženy v meste Skalica priemerne za sledované obdobie (r. 2006 – 2014) 48% z celkového počtu UoZ, pričom v roku 2014 tvorili evidované ženy 46% z celkového počtu UoZ.

Okres Skalica	Stav	Stav	Stav	Stav	Stav	Stav	Stav
	k 31.12.2006	k 31.12.2007	k 31.12.2008	k 31.05.2009	k 31.12.2012	k 31.12.2013	k 31.12.2014
Počet UoZ	1582	1227	1581	2752	2479	2357	2232
Voľné pracovné miesta nahlásené na ÚPSVaR (stav ku koncu mesiaca)	172	310	14	13	32	66	44

Zdroj: ÚPSVaR

Nezamestnanosť v okrese Skalica stúpila od roku 2006 z úrovne 1582 UoZ na úroveň 2752 UoZ v roku 2009. Následne od roku 2009 sledujeme každoročné znižovanie počtu UoZ až na úroveň 2232 UoZ k 31.12.2014.

Najvyšší počet voľných pracovných miest bol k dispozícii UoZ k 31.12.2007 – 310 miest, pričom v priebehu rokov 2012 až 2014 bolo najviac voľných pracovných miest k 31.12.2013, a to 66 miest.

Štruktúra UoZ podľa vzdelania v okrese Skalica						Tab. č. 35
Stupeň vzdelania	Stav	Stav	Stav	Stav	Stav	Stav
	k 31.12.2006	k 31.12.2007	k 31.12.2008	k 31.05.2009	31.12.2013	31.12.2014
vzd.9 ved. výchova	0	0	0	0	3	2
vzd.8 vysokoškolské	35	52	53	108	145	155
vzd.7 vyššie	19	4	11	18	46	49
vzd.6 úpl.str.odb. s mat.	254	163	207	380	552	508
vzd.5 úpl.str.všeob. s mat.	44	35	41	72	89	76
vzd.4 úpl.str. s mat.	103	61	159	294	84	102
vzd.3 str.odb.bez mat.	1	4	17	30	58	34
vzd.2 vyučenie	521	400	561	1062	800	780
vzd.1 úplne základné	593	502	520	776	615	554
vzd.0 nedok.zákl. a bez vzdel.	12	6	12	12	49	73
SPOLU	1582	1227	1581	2752	2357	2232

Zdroj: ÚPSVaR

Z hľadiska štruktúry UoZ podľa vzdelania sa ku koncom rokov 2006, 2007, 2008 a k 31.5.2009 pohyboval percentuálny podiel UoZ bez vzdelania, UoZ s nedokončeným základným vzdelaním a UoZ s úplným základným vzdelaním (stupne vzdelania 0,1) v rozmedzí od 29% do 41% z celkového počtu UoZ. V rokoch 2013 a 2014 sa tento percentuálny podiel pohyboval na úrovni 28%. Vyučení UoZ (stupne vzdelania 2,3) tvorili v rokoch 2006 až 2008 rozmedzie 33% – 40% z celkového počtu UoZ, pričom v rokoch 2013 a 2014 sa tento percentuálny podiel držal na úrovni 36%. UoZ s úplným stredoškolským vzdelaním (stupne vzdelania 4,5,6) sa pohybovali v percentuálnom rozmedzí 21% - 27% z celkového počtu UoZ. V rokoch 2013 a 2014 tvorila táto skupina UoZ 31% z celkového počtu UoZ. Najmenej početnú skupinu, a to aj z hľadiska percentuálneho podielu, tvorili UoZ so stupňami vzdelania 7 a 8. Teda tí, čo dosiahli vyššie a vysokoškolské vzdelanie. V poslednom období (2013, 2014) sledujeme nárast UoZ u obyvateľov s vysokoškolským vzdelaním.

Štruktúra UoZ podľa dĺžky evidencie v okrese Skalica							Tab. č. 36
Dĺžka evidencie	Stav	Stav	Stav	Stav	Stav	Stav	Stav
	k 31.12.2006	k 31.12.2007	k 31.12.2008	k 31.05.2009	k 31.12.2012	k 31.12.2013	k 31.12.2014
do 3 mesiacov (vrátane)	499	372	742	1039	547	480	463
4 - 6 mesiacov	242	198	265	782	499	460	394
7 - 9 mesiacov	111	88	113	383	264	264	268
10 - 12 mesiacov	80	65	61	108	173	145	171
13 - 18 mesiacov	105	69	72	99	265	243	227
19 - 24 mesiacov	89	54	37	60	171	159	148
25 - 30 mesiacov	62	35	30	30	114	127	110
31 - 36 mesiacov	59	40	31	22	70	92	76

37 - 42 mesiacov	58	32	16	26	72	71	71
43 - 48 mesiacov	37	35	22	15	93	47	57
nad 48 mesiacov	240	239	192	188	211	269	247
SPOLU	1582	1227	1581	2752	2479	2357	2232

Zdroj: ÚPSVaR

Dlhodoboevidovaní UoZ (dĺžka evidencie nad 12 mesiacov) patria medzi rizikovú skupinu UoZ. Ich absolútny počet sa v rokoch 2006 až 2009 pohyboval v rozmedzí 400 – 650 UoZ. Percentuálne od 29% do 41% na celkovom počte UoZ. V rokoch 2012 až 2014 sa počet dlhodoboevidovaných UoZ pohyboval v rozmedzí 936 (r. 2014) až 1008 (r. 2013) UoZ – percentuálne od 40% do 43%.

1.5 Analýza infraštruktúry

1.5.1 Sociálna infraštruktúra

1.5.1.1 Školstvo

Materské školy

Mesto Skalica je zriaďovateľom predškolského zariadenia Materská škola, Námestie slobody 10, Skalica, ktoré má 5 pracovísk so súčasnou kapacitou do 481 miest. Materiálno – technické vybavenie tejto MŠ sa neustále dopĺňa, nakupujú sa nové učebné pomôcky, didaktická technika a hračky. Pokles návštevnosti sa zastavil a momentálne zaznamenávame zvýšený záujem o umiestnení detí v materskej škole. Okrem tejto materskej školy v Skalici od školského roku 2006/2007 pôsobí Súkromná materská škola Slniečko a súkromná Špeciálna materská škola. V roku 2010 boli zo štrukturálnych fondov EÚ kompletne zrekonštruované materské školy, vrátane výmeny ich vnútorného vybavenia, s výnimkou elokovaného pracoviska Pod Kalváriou. Toto pracovisko bolo v tomto období čiastočne zrekonštruované (výmena okien) z rozpočtu Mesta Skalica. Je nevyhnutné, aby prešlo aj toto elokované pracovisko komplexnou rekonštrukciou a aby došlo k celkovému zvýšeniu kapacít Materskej školy Skalica. V roku 2016 bude vytvorené nové elokované pracovisko na ul. Clementisa.

Základné školstvo

V oblasti základného školstva v Skalici pôsobia tri základné školy, jedna súkromná základná škola, jedna spojená a základná umelecká škola. Starostlivosť o žiakov v mimoškolskom čase zabezpečujú školské kluby pri ZŠ, Centrum voľného času, Mallého 2 Skalica a Súkromné centrum špeciálno-pedagogického poradenstva. Tieto zariadenia a základná umelecká škola prešli v roku 2002 pod samosprávu obcí ako originálne kompetencie. Tri základné školy majú pri školách i školské jedálne, Spojená škola Skalica využíva jedáleň Strednej zdravotníckej školy a Súkromná základná škola Gorkého 4, Skalica má zriadenú výdajnú školskú jedáleň od školského roka 2012/2013. Návštevnosť jednotlivých základných škôl po klesajúcej tendencii sa začína stabilizovať. Je to i odraz demografického vývoja. Návštevnosť základnej umeleckej školy neustále rastie a v súčasnej dobe je jedna z najväčších na Slovensku. Materiálno-technické vybavenie škôl sa neustále zlepšuje, ale tento trend je pomalý a zaostáva za potrebami moderného vyučovania v školách. Chýbajú mnohé nové učebné pomôcky, technická infraštruktúra budov i areálov škôl postupne

prechádza rekonštrukciou a obnovou. Zo štrukturálnych fondov EÚ bola zrekonštruovaná ZŠ Vajanského. Z dôvodov veľkých tepelných strát a nevyhovujúceho technického stavu objektu ako aj vybavenia je potrebné zrekonštruovať aj ZŠ Mallého a ZŠ Strážnická. Nevyhnutnou je taktiež potreba rekonštrukcie strechy na ZŠ Mallého, nakoľko existujúca strecha je v havarijnom stave. Na ZŠ Mallého došlo v minulosti k výmene okien za plastové okná.

Stredné školy

Stredoškolské vzdelávanie je zastúpené Gymnáziom F.V. Sasinka Skalica, Strednou zdravotníckou školou Skalica, Strednou odbornou školou strojníckou a Súkromnou strednou odbornou školou VIA HUMANA, zameranou na služby v cestovnom ruchu, služby a súkromné podnikanie, obchodné a informačné služby, výživu a šport. V posledných rokoch sa prejavuje väčší záujem o štúdium na gymnáziu, ostatné stredné školy si udržiavajú návštevnosť na rovnakej úrovni, prípadne zaznamenávajú mierny pokles. Na každej strednej škole sa vyučuje aspoň jeden svetový cudzí jazyk (anglický a nemecký), gymnázium má v ponuke aj francúzsky a ruský jazyk. Stredná odborná škola strojnícka má vybavené špecializované odborné laboratória merania a CNC techniky. Súkromná stredná odborná škola vo svojich odborných učebniach výpočtovej techniky poskytuje i Certifikát ECDL.

Všetky stredné školy pociťujú nedostatky v materiálno-technickom vybavení modernými učebnými pomôckami, vo vybavení počítačmi a audiovizuálnou technikou sa situácia zlepšuje. Nakoľko sú tieto školy v zriaďovateľskej pôsobnosti TTSK, je potrebné, aby Trnavský samosprávny kraj zabezpečil rekonštrukciu týchto objektov a vybavenia potrebného na vyučovanie.

Vysoké školy

V akademickom roku 2006/2007 začali prví študenti navštevovať Stredoeurópsku vysokú školu v Skalici. Škola poskytuje bakalárske a magisterské štúdium medzinárodných vzťahov, životného prostredia a regionálneho rozvoja. Od akademického roku 2009/2010 má v Skalici pracovisko Vysoká škola zdravotníctva a sociálnej práce sv. Alžbety v Bratislave, pracovisko Skalica. Umožňuje záujemcom študovať na katedre ošetrovateľstva, katedre verejného zdravotníctva a katedre sociálnej práce. Rozvoj vysokého školstva v meste Skalica počíta do budúcnosti so zriadením detašovaných pracovísk ďalších vysokých škôl, čo je však podmienené vytvorením dostatočnej kapacity študentských ubytovní, miest aplikovaného výskumu a inej potrebnej infraštruktúry.

Pôsobením vysokých škôl v Skalici sa Skalica zaraďuje medzi mestá, ktoré poskytujú svojim obyvateľom kompletne štúdium od predškolskej výchovy po vysokú školu.

Počet žiakov v jednotlivých študijných rokoch

Tab. č. 37

Materské školy	Školský rok			
	2012/2013	2013/2014	2014/2015	2015/2016
Materská škola	513	531	513	512
Súkromná MŠ	64	64	67	67
Súkrom. špec. MŠ	14	14	18	15

Základné školy	Školský rok			
	2012/2013	2013/2014	2014/2015	2015/2016
Základná škola	1148	1135	1283	1308
Súkromná ZŠ	115	121	127	132

Spojená škola	47	48	46	44
Stredné školy	Školský rok			
	2012/2013	2013/2014	2014/2015	2015/2016
Gymnázium	494	456	450	460
SOŠ strojnícka	249	243	271	253
Stredná zdravotnícka škola	283	267	246	255
Súkromná SOŠ	292	256	255	250

Vysoká škola	Akademický rok		
	2013/2014	2014/2015	2015/2016
SEVŠ	1181	454	500
VŠ zdravotníctva a sociálnej práce sv. Alžbety	374	386	574

V meste sú k dispozícii aj internátne formy bývania. Súkromný školský internát pri Súkromnej odbornej strednej škole Via Humana má stálu kapacitu 90 osôb a vytvoriteľnú kapacitu 120 osôb a internát pri Strednej zdravotníckej škole má kapacitu 58 osôb. Ubytovacie kapacity týchto internátov využívajú študenti stredných aj vysokých škôl, sídliaich v Skalici.

1.5.1.2 Športové kluby

Prehľad športových klubov v Skalici (r. 2015)

Tab. č. 38

Por.č.	Názov subjektu	Počet členov
1	Mestský futbalový klub Skalica	145
2	Šachový klub Skalica	44
3	Skalická hokejová liga	120
4	Športový klub BARBAR Skalica	12
5	Športovostrelecký klub polície Skalica	53
6	OZ SKALICKÍ KRÁLI / inline hokej /	14
7	Volejbalový klub Skalica	91
8	Tenisový klub TK 77	80
9	Karate Dojo Skalica	32
10	TJ SOKOL Skalica	476
11	H-TRIATHLON TEAM SKALICA	21
12	Kynologický klub Skalica	53
13	Hokejbalový klub 87 Skalica	166
14	Športový klub ŠK Skalica	205
15	HK 36 Skalica	42

16	Golf Club Skalica	275
17	Krajský strelecký zväz Trnava	682
18	Florbal centrum	150
19	Full Contact Club Skalica	12
20	Stolnohokejový klub Skalica	25
21	MHKM Skalica n.o.	165
22	Základná organizácia technických športov Karting Skalica	24
23	Minibike Moto Klub Skalica	10

Zdroj: MsÚ Skalica

1.5.2 Zdravotníctvo a sociálne služby

1.5.2.1 Fakultná nemocnica s poliklinikou Skalica, a.s.

Sídlo: Skalica, Koreszkova 7

Dedičný pán Beckova Štibor zo Štiboric dal zriadiť v slobodnom kráľovskom meste Skalica "špitál" už v roku 1431. Bola to skôr charitatívno-sociálna ustanovizeň, ako nemocnica v našom ponímaní. V roku 1796 mesto podpísalo zmluvu s hospitálskym rádom Milosrdných bratov, aby odborne pomohli riešiť zdravotné zabezpečenie mesta a okolia. Milosrdní bratia dostali od mesta dom a peniaze na založenie a prevádzku nemocnice, ako i na zriadenie lekárne. Rehoľníci spravovali nemocnicu a za pomoci mestského lekára úspešne čelili epidémiám. Po I. svetovej vojne slúžila nemocnica ako útulok pre chudobných a vojnových poškodencov. Keďže nemocnica poskytovala najmä služby sociálneho charakteru, mesto cítilo nedostatočnosť zdravotníckych služieb. Preto v tridsiatych rokoch vznikla myšlienka rozšírenia nemocničného ústavu. Milosrdní bratia sa rozhodli za pomoci mesta zrealizovať tento plán a 20. apríla 1941 bol položený základný kameň a v ťažkých vojnových časoch Slovenského štátu v roku 1944 bola nová stavba prevádzkyschopná tak, že sa stala expositúrou Štátnej nemocnice v Bratislave a po bombardovaní Bratislavy sem prišlo 62 ranených aj s lekármi. Nemocnica mala 150 postelí a 50 postelí v bývalej Gazdinskej škole, v terajšom gynekologicko-pôrodnickom pavilóne. V nemocnici bolo chirurgicko - pôrodnice, interné a infekčné oddelenie. Tieto oddelenia poskytovali všetky odborné zdravotnícke služby. Dobudovanie nemocnice sa skončilo v roku 1949 z prostriedkov UNRA, ktoré boli získané od Povereníctva zdravotníctva, z ktorých bola nemocnica dobudovaná do takého stavu budov, aká je toho času.

V roku 1949 bola nemocnica zoštatnená s oddeleniami: chirurgické, interné, detské, gynekologicko-pôrodnice, kožné, krčné, zubné, tuberkulózne. Avšak po personálnych zmenách 50-tich rokov odbornosť klesala a zrušením okresu v Skalici odišlo riaditeľstvo nemocnice do Senice a tempo budovania nemocnice sa výrazne spomalilo.

Po revolúcii v r. 1989 nastala v zdravotníctve reforma štruktúry riadenia a financovania, so zameraním na kvalitu namiesto kvantity, intenzifikáciu a hospodárnosť práce. Jedným z krokov reformy bolo zrušenie Okresných ústavov národného zdravia, čím sa stala od 1. júla 1991 skalická nemocnica opäť samostatným právnym subjektom. Prvoradým cieľom sa stala rekonštrukcia lôžkových oddelení v poradí: otvorenie už dokončeného urologického oddelenia, rekonštrukcia kardiologického úseku interného oddelenia, OAIM

oddelenia, ortopedicko-traumatologického oddelenia. Ďalej pristúpilo vedenie nemocnice k rekonštrukcii operačného traktu, budovaniu centrálnych operačných sál a centrálnej sterilizácie. Bola oddelená verejná lekáreň od nemocničnej lekárne, čo si tiež vyžiadalo rekonštrukciu a stavebné úpravy. Potom nasledovali rekonštrukcie modernizácie na oddeleniach: ušno-nosno-krčné, chirurgické a interné oddelenie. Po zvládnutí týchto prác bolo nutné získať vhodné prístrojové vybavenie, potrebné na prevádzku jednotlivých oddelení, ako je kompletne endoskopické zariadenie na gynekologickom a chirurgickom oddelení (laparoskopia), na urológii i na ortopédii, mobilný rtg C-ramena, vyvolávacích rtg automatov, kompletnej EKG monitorovacej zostavy na kardiológii a mamografu, vrátane bioptrickej jednotky na röntgenologickom oddelení, operačný mikroskop, anestéziologické prístroje s možnosťou neinvazívneho monitorovania obehu a dýchania počas operačného zákroku, ako aj nový a kvalitnejší šicí materiál, kompletne vybavenie rtg pracoviska tzv. skiaskopicko – skiagrafickou RTG vyšetrovacou stenou. Zariadenie na počítačovú tomografiu (CT) sa podarilo získať a uviesť do prevádzky v roku 2000. V prostredí rekonštruovaných oddelení a pracovísk nemocnice s kvalitným prístrojovým vybavením je k dispozícii 352 lôžok. Tretím cieľom, ktorý si vedenie nemocnice vytýčilo, je sústavné skvalitňovanie služieb zdravotníckeho personálu v prospech pacientov, maximálne využitie najkvalitnejšej techniky, bezbolestná diagnostika a udržanie operačného trendu, ktorý by mal byť čo najmenej invazívny a čo najviac efektívny. Pre detských pacientov pracuje nemocničná škola, ktorá má ročne v materskej škôlke cca 450 detí, v základnej škole okolo 400 detí a v školskej družine asi 330 detí o ktoré sa starajú učiteľky a vychovávateľka. V roku 2008 bola založená spoločnosť Nemocnica s poliklinikou Skalica, a.s. zakladateľskou listinou vo forme notárskej zápisnice o založení akciovej spoločnosti č. N 140/2008, NZ 30407/2008, NCRIs 30118/2008 zo dňa 16.7.2008 Trnavským samosprávnym krajom, Mestom Skalica, Mestom Senica, Mestom Holič a Mestom Gbely. Nemocnica s poliklinikou Skalica, a.s. je zapísaná v obchodnom registri Okresného súdu Trnava, oddiel Sa, vložka č. 10510/T. Ako všeobecná poskytuje nemocnica služby zdravotnej starostlivosti od 1.1.2009 na základe Rozhodnutia o povolení na prevádzkovanie zdravotníckeho zariadenia vydaného Trnavským samosprávnym krajom dňa 10.10.2008 pod číslom TA/124/2008/OZHF-008. 1.júla 2011 spoločnosť zmenila obchodné meno na Fakultná nemocnica s poliklinikou Skalica, a.s.

V rokoch 2011 a 2012 prešla Skalická nemocnica rozsiahlou rekonštrukciou a technologickou modernizáciou hlavného pavilónu. Vzniklo nové oddelenie urgentného príjmu, dostavalo sa oddelenie rádiológie, rozšírili sa oddelenia vnútorného lekárstva - kardiológie, ortopédie, anestéziológie a intenzívnej medicíny. Zároveň sa revitalizovali odborné ambulancie a oddelenie fyziatrie, balneológie a liečebnej rehabilitácie. Sprievodné stavebné úpravy skvalitnili komunikáciu, mobilitu a zvýšili bezpečnosť. Významným prvkom rekonštrukcie skalickej nemocnice bola optimalizácia energetického hospodárstva.

Svojím zameraním sa radí Fakultná nemocnica s poliklinikou Skalica, a.s. medzi všeobecné nemocnice s komplexným rozsahom zdravotníckych služieb (Zákon 576/2004 Z.z. o zdravotnej starostlivosti, službách súvisiacich s poskytovaním zdravotnej starostlivosti a o zmene a doplnení niektorých zákonov). Ambulantne je nemocnicou FN sP Skalica, a.s. poskytovaná všeobecná, špecializovaná zdravotná starostlivosť a záchranná zdravotná služba (RLP, RZP). Špecializovanú ambulantnú zdravotnú starostlivosť poskytuje nemocnica na základe odporúčania všeobecného lekára (tzv. výmenného lístka). V rámci ústavnej starostlivosti poskytujeme liečebno-preventívnu starostlivosť, ošetrovateľskú starostlivosť a ústavnú pohotovostnú službu.

Zdravotnú starostlivosť na vysokej odbornej úrovni zabezpečuje 10 lôžkových oddelení

- Oddelenie anestéziológie a intenzívnej medicíny
- Oddelenie vnútorného lekárstva

- Chirurgické oddelenie
- Gynekologicko-pôrodnické oddelenie
- Neurologické oddelenie
- Urologické oddelenie
- Pediatrické oddelenie
- Neonatologické oddelenie
- Otorinolaryngologické oddelenie
- Ortopedické oddelenie

Pri každom z týchto oddelení pracuje minimálne 1 odborná ambulancia na plný úväzok. Oddelenie vnútorného lekárstva ponúka liečbu v špecializovaných odboroch diabetológie, nefrológie, reumatológie, klinickej imunológie a alergológie, gastroenterológie a kardiológie. Nemocnica zabezpečuje nepretržitú činnosť všetkých oddelení s možnosťou transportu na vyššie pracoviská.

FNsP Skalica, a.s. má k dispozícii 6 spoločných vyšetrovacích a liečebných zložiek:

- Fyziatria, balneológia a liečebná rehabilitácia
- Rádiologické oddelenie (CT, MR, RTG, USG, MMG)
- Oddelenie klinickej mikrobiológie
- Oddelenie klinickej biochémie a hematológie
- Patologicko-anatomické oddelenie
- Oddelenie centrálnej sterilizácie, nemocničnej hygieny a epidemiológie

Okrem toho sú v činnosti samostatné ambulancie - infektologická, onkologická, oftalmologická (očná), ambulancia pneumológie a ftizeológie (ambulancia pre pľúčne a tuberkulózne choroby) a dialyzačné stredisko, ktoré má charakter stacionáru. Nemocnica sa podstatnou mierou podieľa na tvorbe pracovných miest (610 zamestnancov k 31.10.2015).

a) Fakultná nemocnica s poliklinikou

Tab. č. 39

	30.06.2009	31.12.2010	31.12. 2011	31.12.2012	31.12.2013	31.12.2014
Druh zariadenia	Nemocnica s poliklinikou Skalica, a.s.	Nemocnica s poliklinikou Skalica, a.s.	Fakultná nemocnica s poliklinikou, a.s. (od 1.7.2011)	Fakultná nemocnica s poliklinikou, a.s.	Fakultná nemocnica s poliklinikou, a.s.	Fakultná nemocnica s poliklinikou, a.s.
Zriaďovateľ	-	-	-	-	-	-
Predmet činnosti	Všeobecná nemocnica	Všeobecná nemocnica	Všeobecná nemocnica	Všeobecná nemocnica	Všeobecná nemocnica	Všeobecná nemocnica
Zamestnanci, z toho lekári	601/77	590/79	566/81	574/88	590/98	604/98
Počet lôžok	352	336	307	314	310	310
Počet ambulancií	31	32	31	31	31	32
Počet	106.745	212738	201853	236828	259138	290640

vyšetrených pacientov						
Počet hospitalizovaných	5.954	11.625	11.157	11.880	12.402	12.336
Priemerný ošetrovací čas	6,21	6,13	5,87	5,62	5,5	5,57
Obložnosť v %	60,09	60,13	56,67	60,85	60,29	60,77

b) Súkromné ambulancie

Tab. č. 40

Druh ordinácie	Počet
Interná diabetická ambulancia	1
Diabetická ambulancia	2
Interná ambulancia	2
Služby prvej pomoci	1
Psychiatrická ambulancia	2
Ambulancia klinickej psychológie	3
Ambulancia praktického lekára pre dospelých	6
Gynekologická ambulancia	4
Dermatovenerologická ambulancia	2
Imunoalergologická ambulancia	3
Ambulancia praktického lekára pre deti a dorast	4
Endokrinologická ambulancia	1
Nefrologická ambulancia	1
Klinická logopédia	1
Očná ambulancia	2
Neurologická ambulancia	1
Stomatologická ambulancia	9

1.5.2.2 Sociálne služby

Poskytovanie sociálnych služieb v Skalici je zabezpečované prostredníctvom zariadení sociálnych služieb a sociálnych inštitúcií v pôsobnosti samosprávy, štátnej správy a neštátnych subjektov.

a) Služby krízovej intervencie

Služby krízovej intervencie sa poskytujú druhmi sociálnych služieb podľa zákona č.448/2008 Z.z. o sociálnych službách v znení neskorších predpisov. V tabuľke č. 30 uvádzame druhy sociálnych služieb a reálny stav poskytovania v meste.

Služby krízovej intervencie

Tab. č. 41

Druh sociálnej služby	Počet poskytovateľov v meste Skalica
Terénna soc. služba krízovej intervencie	0
Nízkoprahové denné centrum	0
Integračné centrum	0
Komunitné centrum	0
Nočľaháreň	1/10 miest
Útulok	1/45 miest
Domov na pol ceste	0
Nízkoprahová sociálna služba pre deti a rodinu	0
Zariadenie núdzového bývania	0

Mesto Skalica je zriaďovateľom neziskovej organizácie Štíbor – Mestské centrum sociálnych služieb n. o., Skalica. Na území mesta prevádzkuje Nočľaháreň s kapacitou 10 miest/muži a Útulok Cesta s kapacitou 45 miest (muži a ženy/jednotlivci, osamelí rodičia s deťmi bez prístrešia, obeť domáceho násillia, občania po ukončení ústavnej starostlivosti a občania po výkone trestu). Zo skúseností z praxe je možné konštatovať, že kapacity týchto zariadení sú dostatočné a pokrývajú dopyt občanov po pobytových sociálnych službách na zabezpečenie nevyhnutných životných podmienok. Nedostatkovou sa však javia ambulantné terénne sociálne služby pre tých, ktorí sociálne služby nevyužívajú a ani nejavia o ne záujem. Dlhodobým pobytom na ulici sa prehľbuje a zhoršuje ich sociálny status, psychický a fyzický zdravotný stav, čo napokon často končí odkázanosťou na pomoc inej osoby. Mnohí občania z tejto cieľovej skupiny nemajú vybavené doklady, zdravotné poistenie, nenavštevujú obvodných ani odborných lekárov, tieto faktory minimalizujú ich šance na návrat do spoločenského života alebo na umiestnenie do vhodných pobytových zariadení. Cieľové skupiny, ktorým sú poskytované tieto druhy sociálnych služieb sú charakteristické ich rôznorodosťou a špecifickými potrebami výrazne odlišnými od iných cieľových skupín. Je to spôsobené ich individuálnymi možnosťami, schopnosťou a ochotou (respektíve neochotou) zmeniť svoj sociálny status. Ďalším významným faktorom je kolísavá sezónna potreba poskytovania služieb najmä v nočľahárni a útulku.

b) Sociálne služby na podporu rodiny s deťmi

Do sociálnych služieb na podporu rodiny s deťmi zaraďujeme:

1. pomoc pri osobnej starostlivosti o dieťa a podporu zosúladzovania rodinného života a pracovného života
2. zariadenia dočasnej starostlivosti o deti
3. služba včasnej intervencie

Na území mesta sa neposkytujú tieto druhy sociálnych služieb. Ďalšou potrebou je tu poskytovanie špecializovaného sociálneho poradenstva a sociálnej kurately s ohľadom na indikovanú potrebu trvalej pozornosti voči obyvateľom v kategórii rodín s deťmi a indikovanú potrebu trvalej pozornosti voči deťom potenciálne ohrozeným týraním alebo zneužívaním. Mesto Skalica v rámci zákona č. 305/2005 Z. z. o sociálno-právnej ochrane a sociálnej kuratele vykonáva opatrenia sociálno-právnej ochrany a participuje na vypracovaní a sledovaní Individuálnych plánov s ohrozenými rodinami. V sledovaní je v súčasnosti 104 detí a rodín. Mesto Skalica je aktívne a iniciatívne v oblasti bytovej politiky – vo výstavbe nájomných bytov. Od roku 2004 postavilo mesto 212 nájomných bytov. V súčasnosti je vo

vlastníctve mesta Skalica 278 nájomných bytov. Bytovú agendu mesto vykonáva a vedie podľa zákona č. 443/2010 Z.z. o dotáciách na rozvoj bývania a o sociálnom bývaní. Podporuje tak najmä mladé rodiny a osamelých rodičov s nezaopatreným dieťaťom.

V meste Skalica sa nachádza Detský domov v Skalici, s kapacitou pre 80 detí. Zriaďovateľom domova je Úrad práce, sociálnych vecí a rodiny v Trnave.

c) Sociálne služby na riešenie nepriaznivej sociálnej situácie z dôvodu ťažkého zdravotného postihnutia, nepriaznivého zdravotného stavu alebo z dôvodu dovŕšenia dôchodkového veku

Sociálne služby pre seniorov a občanov s nepriaznivým zdravotným stavom sa poskytujú druhmi sociálnych služieb podľa zákona č.448/2008 Z. z. o sociálnych službách v znení neskorších predpisov. V tabuľke č. 41 uvádzame druhy sociálnych služieb a reálny stav poskytovania v meste.

Služby na riešenie nepriaznivej sociálnej situácie z dôvodu ťažkého zdravotného postihnutia, nepriaznivého zdravotného stavu alebo z dôvodu dovŕšenia dôchodkového veku

Tab. č. 42

Druh sociálnej služby	Počet poskytovateľov v meste Skalica
Zariadenie podporovaného bývania	0
Zariadenie pre seniorov	2/244 kapacita
Zariadenie opatrovateľskej služby	0
Rehabilitačné stredisko	0
Domov sociálnych služieb	1/30 kapacita
Špecializované zariadenie	0
Denný stacionár	2

Mesto Skalica je zriaďovateľom dvoch zariadení pre seniorov s kapacitou 244 miest (168+76). Časová aj miestna dostupnosť sociálnych služieb v ZPS sa pre obyvateľov mesta Skalica výrazne zlepšila od roku 2014, kedy ZPS Skalica po rekonštrukcii rozšírilo kapacitu a tiež sa vybuďovalo nové ZPS s názvom JESÉNIA - zariadenie pre seniorov v Skalici, s počtom miest 76. Špecializujú sa v ňom na starostlivosť o klientov s najťažšími stupňami odkázanosti, na duševné poruchy, demencie, Alzheimerovu chorobu a podobne. Obidve zariadenia majú v súčasnosti naplnenú kapacitu. Mesto Skalica v roku 2014 vydalo 73 rozhodnutí o odkázanosti na sociálnu službu v zariadení pre seniorov (z toho rozdelenie podľa stupňa odkázanosti: IV. stupeň/29, V. stupeň/21, VI. stupeň/23). V meste Skalica sa nachádza Domov sociálnych služieb pre deti a dospelých v zriaďovateľskej pôsobnosti Trnavského samosprávneho kraja, s kapacitou 30 miest. Aktuálnym, naliehavým a dlhodobým problémom je naplnená kapacita tohto zariadenia a nemožnosť poskytovania sociálnych služieb plnoletým sociálne odkázaným občanom. Taktiež poradovník čakateľov na umiestnenie detí do 18 rokov na všetky druhy pobytu (ambulantný, týždenný aj celoročný) sa dlhodobo neposúva a vzniká tak kategória občanov, ktorým je sociálna služba nedostupná. Za pozitívne a prospešné sa považuje rozhodnutie dvoch neverejných poskytovateľov, ktorí od 1. januára 2016 začali poskytovať sociálne služby v dennom stacionári na území mesta Skalica, v predpokladanej kapacite spolu 30 miest.

Ďalšie druhy sociálnych služieb pre seniorov a občanov s nepriaznivým zdravotným stavom uvádzame v tabuľke č. 42.

Ďalšie druhy sociálnych služieb

Tab. č. 43

Druh sociálnej služby	Počet poskytovateľov v meste Skalica
Opatrovateľská služba	2
Prepravná služba	0
Sprievodcovská služba a predčítateľská služba	0
Tlmočnická služba	0
Sprostredkovanie tlmočnickej služby	0
Sprostredkovanie osobnej asistencie	0
Požičiavanie pomôcok	0

Pri týchto službách sa obvykle kapacita neuvádza, preto nie je možné hodnotiť jej dostatočnosť, uvedený je len počet poskytovateľov. Mesto Skalica poskytuje opatrovateľskú službu od roku 2004. V súčasnosti sa opatrovateľská služba poskytuje 23 občanom, zabezpečuje ju 7 opatrovateľiek. Mesto Skalica v roku 2014 vydalo 9 rozhodnutí o odkázanosti na opatrovateľskú službu (z toho rozdelenie podľa stupňa odkázanosti: IV. stupeň/1, V. stupeň/2, VI. stupeň/6). Opatrovateľská služba napomáha klientom zotrvať čo najdlhšie v domácom prirodzenom prostredí. Je doplnkovou službou k svojpomoci od rodinných príslušníkov a službou pre tých občanov, ktorí sú čiastočne sebestační a ešte nie sú úplne odkázaní na pomoc inej osoby. V rámci opatrovateľskej služby nezabezpečujeme celodennú starostlivosť, tú si klienti riešia pobytovými sociálnymi službami alebo peňažným príspevkom za opatrovanie (v súčasnosti je v tomto systéme svojimi blízkymi opatrovaných 50 obyvateľov mesta vo svojich domácnostiach). Prepravná služba nie je v meste pokrytá. Domnievame sa, že dostupná mestská hromadná doprava v meste a využívanie nástrojov z balíka kompenzácií ťažkého zdravotného postihnutia zo strany štátu a niekoľko privátnych Taxi služieb v meste kompenzujú absenciu prepravnej služby. Mesto nezaznamenalo dopyt po prepravnej službe. Sporadicky však rieši žiadosti fyzických aj právnických osôb o zmenu grafikonu mestskej hromadnej dopravy, ktoré posudzuje a schvaľuje Mestské zastupiteľstvo v Skalici. Mesto Skalica v súčasnosti pilotne zahájilo prevádzku požičovne pomôcok s dvanástimi pomôckami (chodúľky, toaletné kreslá, invalidné vozíky). O službu prejavilo záujem množstvo klientov, preto táto služba bude registrovaná a mesto bude hľadať zdroje na ďalšie dopĺňanie žiadaného sortimentu pomôcok. Ostatné služby mesto neprevádzkuje a ani nie sú prevádzkované na území okresu.

d) Sociálne služby s použitím telekomunikačných technológií

Telekomunikačné technológie našli svoje uplatnenie aj v oblasti sociálnych služieb, kde sa prostredníctvom nich poskytuje poradenstvo alebo je privolaná potrebná pomoc. Medzi sociálne služby s použitím telekomunikačných technológií patrí:

- monitorovanie a signalizácia potreby pomoci,
- sprostredkovanie krízovej pomoci.

Mesto Skalica neprevádzkuje službu monitorovania a signalizácie potreby pomoci, ani sa na jej území nenachádza sídlo jej poskytovateľa, taktiež neprevádzkuje službu sprostredkovania krízovej pomoci, poskytovanej prostredníctvom telekomunikačných technológií ani sa na jej území nenachádza sídlo jej poskytovateľa. Mesto Skalica sa v období, keď sa táto služba stala novinkou v zákone o sociálnych službách v roku 2008 zaujímalo o dopyt prostredníctvom ankety na webovej stránke mesta Skalica. Do ankety sa vtedy zapojilo

208 občanov, z toho 199 sa vyjadrilo, že by mali záujem o tento druh sociálnych služieb a 9 občanov sa vyjadrilo negatívne. K praktickej realizácii sa nepristúpilo.

Mesto Skalica si však uvedomuje, že tieto druhy sociálnych služieb nájdú v budúcnosti svoje miesto a význam v ponuke sociálnych služieb mesta Skalica a stanú sa žiadanými zo strany občanov aj ich rodinných príslušníkov.

e) Podporné sociálne služby

Charakter podporných služieb je prierezový a nešpecifikujú sa výhradne na niektorú cieľovú skupinu. Obsahuje rôzne doplnkové služby pre osoby, ktoré sa starajú o ťažko zdravotne postihnutých, pre dôchodcov, osoby so zdravotnými problémami, osoby, ktoré nemajú zabezpečené základné životné potreby a ďalších. Ide o sociálne služby uvedené v tabuľke č. 44.

Podporné sociálne služby

Tabuľka č. 44

Druh sociálnej služby	Počet poskytovateľov v meste Skalica
Odľahčovacia sociálna služba	1
Pomoc pri výkone opatrovníckych práv a povinností	0
Denné centrum	1/60 kapacita
Integračné centrum	0
Podpora samostatného bývania	0
Jedáleň	
Práčovňa	1
Stredisko osobnej hygieny	1
Ostatné registrované služby:	
Základné sociálne poradenstvo	1
Špecializované sociálne poradenstvo	0
Sociálne rehabilitácia	0

Z podporných sociálnych služieb sú v meste Skalica najviac vyhľadávané denné centrum a sociálna služba v jedálni. Denné centrum má v meste tradíciu a mesto má naďalej záujem o poskytovanie kvalitnej sociálnej služby pre seniorov a občanov s nepriaznivým zdravotným stavom. Denné centrum prevádzkuje nezisková organizácia založená mestom: Štíbor – Mestské centrum sociálnych služieb n. o., Skalica a napĺňa ciele a filozofiu denného centra v spoločenskej, kultúrnej a záujmovej činnosti. Sociálnu službu v jedálni využíva 32 občanov. Spolu s ďalším sociálnym nástrojom Mesta Skalica – príspevkom na stravovanie umožňuje tak mesto svojim občanom vysporiadať sa so životnými nákladmi v prípade poberania dôchodkov do sumy 400 Eur/mesiac. V súčasnosti príspevok na stravovanie poberá 153 dôchodcov. Podmienky nároku na príspevok upravuje Všeobecne záväzné nariadenie Mesta Skalica č. 3/2012, podľa výšky dôchodku: dôchodok v sume do 300 Eur = príspevok 1 Eur, dôchodok v sume viac ako 300 Eur do 350 Eur = príspevok 0,76 Eur, dôchodok viac ako 350 Eur do 400 Eur = príspevok 0,50 Eur, dôchodok viac ako 400 Eur = bez nároku na príspevok. Seniori majú na výber stravovania z piatich stravovacích prevádzok pre uplatnenie príspevku na stravovanie.

Práčovňa a stredisko osobnej hygieny sú podporné sociálne služby, ktoré mesto poskytuje občanom na zabezpečenie nevyhnutných životných podmienok na uspokojovanie základných životných potrieb. Základné sociálne poradenstvo poskytuje zo zákona mesto

Skalica prostredníctvom oddelenia sociálnej starostlivosti a zdravotníctva Mestského úradu v Skalici. Okrem poskytovania základného sociálneho poradenstva oddelenie zabezpečuje agendu na úsekoch:

- bytov a bývania,
- opatrovateľskej služby,
- jedálne a donášky stravy do domácností,
- posudkovej činnosti,
- príspevku na spoločné stravovanie,
- starostlivosti o seniorov (družobné vzťahy, edukačná činnosť, prevencia, prednášky, organizované filmové a divadelné predstavenia, medzigeneračné tvorivé dielničky s deťmi z materských škôl, s klientmi z DSS a pod.),
- poskytovania jednorazovej dávky v hmotnej núdzi,
- výkonu osobitného príjemcu výplaty štátnych sociálnych dávok,
- výkonu opatrení sociálno-právnej ochrany detí a sociálnej kurately,
- opatrovníctva o nesvojprávnych občanov,
- voľnočasových aktivít pre deti z ohrozených rodín, organizuje Tábor Lienka,
- prevencie zdravia a podpory zdravého životného štýlu,
- pochovanie občana bez rodinných príslušníkov,
- starostlivosť o bývanie neprispôsobivých občanov s trvalým pobytom mesta Skalica v Ubytovni Brodské.

Denné centrum, jedáleň a všetky dobrovoľné spoločenské organizácie majú už 10 rokov spoločné sídlo s oddelením sociálnej starostlivosti a zdravotníctva v historickej budove na Štíbori „pod jednou strechou“, čo je veľkým pozitívom. Sociálni pracovníci sú v priamom kontakte s klientmi, občanmi, cieľovými skupinami a naopak. Sociálne poradenstvo a sociálne služby sa tak stávajú dostupnejšie kvalitou, rozsahom aj z časového hľadiska. Mesto Skalica zachovalo výnimočnú kontinuitu poskytovania sociálnych a zdravotných služieb v budove Štíboru na Kráľovskej ulici v Skalici, ktorá začala v roku 1431 (chudobinec, špitál, neskôr domov dôchodcov). V súčasnosti je problémom zastaranosť a opotrebovanosť objektu, ktorý vyžaduje rekonštrukciu.

Pre udržanie tradície Štíboru a vízie rozvoja sociálnych služieb v prospech sociálne odkázaných klientov mesta v dôstojných prevádzkových podmienkach je jeho rekonštrukcia nevyhnutná. V budove sídli oddelenie sociálnej starostlivosti a zdravotníctva Mestského úradu v Skalici, Jednota dôchodcov, Denné centrum, Liga proti rakovine Klub Lýdia, Rehabilitačné stredisko pre sluchovo postihnutých, Základná organizácia zdravotne postihnutej mládeže, Združenie na pomoc pre mentálne postihnutú mládež a Únia nevidiacich a slabozrakých.

Mesto Skalica plní svoje zákonom stanovené kompetencie v oblasti sociálnych služieb, prostredníctvom nich sa snaží pomáhať a skvalitňovať kvalitu života sociálne znevýhodnených občanov. Sumárne je možné povedať, že mesto Skalica má výrazný podiel na zabezpečovaní sociálnych služieb na svojom území pre všetky cieľové skupiny a má aj veľký potenciál na ich skvalitňovanie a na rozvoj ďalších sociálnych služieb.

f) Chránené dielne v Skalici

Zoznam Chránených dielní v Skalici

Tab. č. 45

Názov	Zriad'ovateľ	Adresa	Počet zamestnancov chránenej dielne	Činnosť/ Poskytované služby
Mesto Skalica	Mesto Skalica	Nám. slobody 10, 909 01 Skalica	5	Obsluha VT a kamerového systému
Ing. Štefan Mikuš - ZEASSS		Podhradie 5, 909 01 Skalica	1	Aranžovanie
IVAKE s.r.o		Potočná 42, 909 01 Skalica	1	Maloobchod so špecializovaným tovarom
Mikádo		Pri potoku 12, 909 01 Skalica	11	Baliarenské, kopírovacie a jednoduché administratívne práce, výroba dekoračných predmetov
JUDr. Ivan Polák, súdny exekútor		Mazúrova 2, 909 01 Skalica	1	Právne činnosti
Slovenský červený kríž, Územný spolok Senica		FNsP Koreszkova 9, 909 01 Skalica	3	Asistenčná činnosť - informátor
ProtecTrades.r.o		Pod kalváriou 42, 909 01 Skalica	2	Predaj osobných ochranných pracovných prostriedkov
Dielňa v srdci		SNP 20 909 01 Skalica	8-10	Balenie, lepenie, skladanie, montovanie

1.5.3 Technická infraštruktúra

1.5.3.1 Energetické siete

Zásobovanie elektrickou energiou

Rozvod VN : Zásobovanie mesta Skalica z nadradenej energetickej sústavy je tromi 22 kV vedeniami. Tieto vedenia potom cez distribučné trafostanice (DTS) sú spolu prepojené. Okrem toho sú dvomi linkami zásobované subjekty v priemyselnej zóne, ako sú INA, s.r.o., Kinex, a.s. Bytča a iné. Pre zásobovanie distribučného rozvodu NN sú realizované distribučné trafostanice stožiarové aj murované. V prevádzke je spolu k dispozícii 55 DTS s výkonom podľa jednotlivých druhov DTS od 100 do 630 kVA. Podľa zistených výkonov

jednotlivých DTS je celkový inštalovaný výkon trafostaníc v intraviláne a extraviláne mesta 29,50 MVA, z toho pre zásobovanie obytnej zóny mesta je v murovaných DTS inštalovaných 13,95 MVA výkonu. Napájací rozvod VN pre DTS je realizovaný 22 kV káblovými vedeniami.

Rozvod NN

Samotný distribučný rozvod NN je prevedený káblovým alebo vzdušným vedením, ktoré je pripojené do trafostaníc káblami typu AYKY. Pripojenie vzdušného vedenia je cez rozpojovacie istiace skrine typu VRIS I. a VRIS II.

Rozvod verejného osvetlenia (VO)

Verejné osvetlenie v meste je v prípade vzdušného vedenia NN prevedené spoločne s rozvodom NN na betónových stožiaroch a je namontované na výložníkoch s výbojkovými svietidlami so zdrojmi **50 – 100 W prevažne typu LU 70/90/XO/T/27**. Pre osvetlenie je vedený samostatný vodič Al 16 mm². V prípade distribučného rozvodu NN káblovým vedením, je VO riešené samostatným káblovým rozvodom so svietidlami na oceľových resp. betónových stožiaroch, umiestnených pozdĺž miestnych komunikácií. Zapínanie osvetlenia je z rozvádzačov RVO. Stožiare VO, ako aj rozvody, sú zastarané, čím prichádza k energetickým stratám a riziku pádu stožiarov, je potrebné ich postupné zamieňanie.

1.5.3.2 Telekomunikácie

Mesto Skalica je napojené na uzlovú telefónnu ústredňu. Rozvod z ATU Skalica je prevedený káblovým vedením až po účastnícke rozvádzače, z ktorých je potom podľa lokálnych možností prevedený k účastníkom buď zemným alebo vzdušným závesným káblom.

1.5.3.3 Doprava

Štátne komunikácie tvoria tranzitné diagonály mesta /základ cestnej siete mesta/, na ktoré nadväzuje sieť miestnych komunikácií. Dopravné zaťaženie centra mesta bolo presunuté na obchvat mesta od r. 2005. Deficit parkovacích plôch sa prejavuje v centrálnej mestskej zóne, ktorá je zároveň pamiatkovou zónou a na sídliskách v priestoroch hromadnej bytovej zástavby v dôsledku zvyšujúceho sa stupňa automobilizácie. Prevádzky a aktivity zaťažujúce mesto s vysokou náročnosťou na dopravu sú prevažne lokalizované mimo centrálnej časti mesta a čiastočne mimo obytných zón, severozápadnej časti mesta v priemyselných zónach. Pre poľnohospodárske účely sú v obvode PÚ používané všetky uvedené kategórie ciest. Všeobecne možno konštatovať, že stav cestnej siete, s výnimkou štátnych ciest a spevnených ciest s asfaltovým povrchom vzhľadom na kvalitu, je nevyhovujúci. Situovanie cestnej siete pri súčasnej štruktúre poľnohospodárskeho fondu v obvode PÚ nie je na väčšine územia vyhovujúce. Očakáva sa realizácia nových a obnova jestvujúcich poľných ciest v súvislosti s pozemkovými úpravami v k. ú. Skalica.

Druhy ciest v obvode pozemkových úprav Tab. č. 46

Druh cesty	Km
Spevnené cesty s asfaltovým krytom	15,5
Panelové spevnené cesty	6,3
Spevnené cesty prašné	11,2
Nespevnené poľné cesty	34,0

Katastrálnym územím Skalice prechádza železničná trať Kúty – Holíč – Skalica – Sudoměřice /ČR/. Trať zohráva dôležitú úlohu v nákladnej a osobnej preprave predovšetkým z hľadiska prepojenia prepravy s ekonomickými centrami /Bratislava, Brno, Viedeň/. Dôležitým medzinárodným železničným dopravným uzlom je mesto Kúty, 35 km vzdialené od Skalice. V súčasnosti záujem o túto ekologickú formu prepravy upadá. Preto výzvou do budúcnosti bude uchovanie tejto formy prepravy.

Pretrvávajúcim problémom je prepojenie – vstup do priemyselnej zóny mesta za železnicou cez dve úrovňové železničné priecestia. V r. 2015 bola vybudovaná prepojovacia komunikácia, spájajúca obidve priecestia, čím sa situácia čiastočne zlepšila. Z hľadiska perspektívy a rozvoja priemyselnej zóny je nutné vybudovať mimoúrovňové križovanie železnice a prepojenie do priemyselnej zóny. V intraviláne mesta je taktiež potrebné zamerať sa na zvýšenie bezpečnosti na priechodoch pre chodcov.

Z hľadiska bezpečnosti dopravy je potrebné prehodnotiť a upraviť aj napojenie cesty III/051010 na cestu II/426 v extraviláne mesta.

Cesty II. a III. triedy, miestne komunikácie, parkovacie plochy

Cesty v intraviláne mesta Skalica

Tab. č. 47

kategória komunikácie	číslo komunikácie	úsek komunikácie	dĺžka ciest (m)
cesta II. tr. - št. hr. ČR/SR - Skalica	II/426	ul. Železničná (obchvat)	800
cesta III. tr. - Senica-Radošovce-Skalica	III/1146	ul. Koreszkova, ul. Mallého	2 100
cesta III. tr. - št. hr. ČR/SR - Skalica	III/1130	ul. Strážnická	620
cesta III. tr. - Zlatnícka dolina - Skalica	III/1131	ul. Horská, ul. Mýtna	805
miestna komunikácia I. triedy		ul. Pplk. Pľjušť'a, Štefánikova, Kráľovská	1 350
miestne komunikácie II. triedy			13 725
miestne komunikácie III. triedy			23 555
miestne komunikácie IV. triedy			1 500

Parkovacie plochy v meste Skalica

Tab. č. 48

parkovacia plocha	parkovacie miesta pre osobné automobily	lokalizácia
Námestie slobody	100	CMZ
ulica Potočná	240	CMZ
Ulica Štefániková	25	CMZ

ulica Gorkého	50	CMZ
ulica Komenského	30	CMZ
sídlisko Pod Hájkom	360 na parkoviskách alebo na ceste a 80 garážových státí	obytná zóna
sídlisko L. Svobodu	190 na parkoviskách alebo na ceste a 66 garážových státí	obytná zóna
ul. Clementisa a ul. Mallého	400 na parkoviskách alebo na ceste a 328 garážových státí	obytná zóna
sídlisko Trávniky	420 na parkoviskách alebo na ceste a 85 garážových státí	obytná zóna
sídlisko SNP	125 na parkoviskách alebo na ceste a 120 garážových státí	obytná zóna
ul. Koreszkova	60 na parkoviskách alebo na ceste a 35 garážových státí	obytná zóna
ul. Športová	105 na parkoviskách alebo na ceste a 32 garážových státí	obytná zóna
ul. Lúčky	210 na parkoviskách alebo na ceste a 52 garážových státí	obytná zóna
pred obchodnými domami Tesco, MAX, Nay	480	nákupná zóna
pred obchodnými domami Lidl a Billa	220	nákupná zóna
Spolu parkovacie miesta	3 015	
Spolu garážové státia	798	

Na jeden obývaný byt v bytovom dome pripadá cca 0,76 PM (resp. garážové státie), pričom ďalšie parkovanie je realizované priamo na mestských komunikáciách. Vzhľadom na zvyšujúci sa stupeň automobilizácie je nutné uvažovať o výstavbe ďalších parkovísk v meste.

1.5.3.4 Mestská hromadná doprava

Od 1.3.2009 bola v meste Skalica spustená mestská hromadná doprava. Vhodne nastavený jednosmerný 24-minútový dopravný okruh po obvode mesta o dĺžke 8,6 km zabezpečuje rýchly, cenovo dostupný a bezbariérový spôsob dopravy. Linka MHD ZOC MAX – Veľké Trávniky – ZOC MAX má nasledovné zastávky: ZOC MAX, Dr. Clementisa, Vajanského, Pod Hájkom, Duklianska, Vinohradnícka, Jednoradová, Veľké Trávniky, Veterná, Široká, ZŠ Strážnická, Vally, Nádražná, Žel. stanica, Rázcestie, ZOC MAX. V r. 2012 pribudla nová linka Priemyselná zóna – ul. Dr. Clementisa – Priemyselná zóna a od r. 2013 aj linka Zlatnícka dolina, ktorá premáva do rekreačného zariadenia počas letných prázdnin.

1.5.3.5 Inžinierske siete

Vodovod

Prvý vodovod bol vybudovaný v meste Skalica v päťdesiatych rokoch a jeho technický stav je dnes už nevyhovujúci. Z toho dôvodu by sa mala vykonať jeho komplexná

rekonštrukcia. Časť vodovodnej siete v pamiatkovej zóne bola v r. 2004-2006 rekonštruovaná. Na vodovod je napojených 100 % domácností, ale existujú aj studne, ktoré sa využívajú v domácnostiach pre potreby úžitkovej vody (polievanie záhrad, splachovanie WC, pranie, umývanie). Kvalita vody je veľmi nízka, nevhodná ako pitná voda a z toho dôvodu je upravovaná v úpravovni vody v Holíči. Priemerná spotreba pitnej vody na 1 obyvateľa v domácnostiach je cca 30 m³ za rok.

Kanalizácia

V meste Skalica je vybudovaná zväčša jednotná stoková sieť napojená na mechanicko-biologickú čistiareň odpadových vôd. Čo sa týka odvádzania splaškových vôd kapacitne jestvujúca stoková sieť vyhovuje požiadavkám rozvoja mesta, no po stránke hydraulickej je nevyhovujúca pre odvedenie dažďovej vody už pri stredne silných zrážkach. Preto je nevyhnutné postupne vybudovať oddelenú dažďovú kanalizáciu.

Zásobovanie plynom

Mesto Skalica je zásobované zemným plynom z VVTL plynovodu cez dve regulačné stanice plynu /RS/. Z celkového množstva bytov v meste je plynofikovaných 75 %. Jestvujúce priemyselné objekty sú v prevažnej časti plynofikované. Jednotlivé objekty – rodinné domy, bytové objekty sa zásobujú stredotlakovými prípojkami plynu cez domové regulátory tlaku plynu.

Zásobovanie teplom

Byty v bytových domoch v rámci hromadnej bytovej výstavby sú zásobované teplom a teplou úžitkovou vodou z mestskej výhrevne, čiastočne pomocou decentralizovaných zdrojov. Najväčším výrobcom tepla a prevádzkovateľom tepelných zariadení je spoločnosť SKAL & CO, spol. s.r.o. Vykurovacím médiom je zemný plyn. Mesto Skalica má schválenú Koncepciu rozvoja tepelnej energetiky.

1.6 Analýza životného prostredia

1.6.1 Územie

Pôda

Poľnohospodárska pôda v okolí Skalice je v závislosti na klimatických podmienkach ohrozená vodnou a veternou eróziou. Hlavnou príčinou tohto stavu je nevyhovujúce usporiadanie štruktúry krajiny. V období socializácie a intenzifikácie poľnohospodárstva nadmieru vzrástla výmera ornej pôdy na úkor voči erózii odolnejších pasienkov a lúk, hlavne v pahorkatinnej časti okresu. Toto spolu so zavedením veľkoplošného systému obhospodarovania, odstránením rozptýlenej krovinej a vysokej vegetácie, zhutnením podorničia, zdegenerovaním oživenej vrchnej vrstvy pôdy, používaním vysokých dávok priemyselných hnojív a chemikálií na výživu a ochranu pestovaných plodín radikálne zmenil mikrobiálny život v pôde ako aj jej retenčnú schopnosť, tým sa urýchlil povrchový a podpovrchový odtok vody a živín.

Lesy, lúky, polia

Z hľadiska botanického členenia patrí Skalica do oblasti panónskej flóry a do oblasti západokarpatskej flóry. Oblasť panónskej flóry pokrýva nízinnú časť územia tvorenú Dolnomoravskou nivou a Chvojnickou pahorkatinou. Ide o obvod charakteristický výskytom teplomilných druhov biotopov s fragmentmi stepi a lesostepi. V oblasti nivy rieky Moravy sú prirodzenou vegetáciou lužné nízinné lesy, tzv. tvrdé lužné lesy. Územie Chvojnickej pahorkatiny pokrývajú dubovo – hrabové lesy v severovýchodnej časti karpatské, v ostatných častiach panónske. Južne od Skalice sú mapované dva ostrovčeky dubových xerotermofilných lesov, submediterálnych a skalných stepí. V nivách Zlatníckeho potoka sú lužné lesy podhorské a horské.

Biele Karpaty sa tu rozprestierajú ako podcelok Žalostinskej vrchoviny (Skalické hory). Predstavujú stredohorskú krajinu listnatých lesov, plniacich lesohospodársku, vodohospodársku a rekreačnú funkciu.

V k.ú. Skalica boli v r. 2013 vysadené vetrolamy v celkovej dĺžke cca 9 km vetrolamov, cca 9000 drevín (z toho cca 4500 stromov), za účelom zmenšenia negatívneho vplyvu veternej erózie v území.

Chránené územia

Katastrálne územie Skalice je zaujímavé aj z hľadiska zloženia fauny. V zmysle európskych kritérií návrhu Európskej ekologickej siete – EECNET sú v rámci kraja resp. v tesnom kontakte na jeho územie navrhované nadregionálne biocentrá Skalica, Časť Pomoravie, Biele Karpaty.

Pomoravie – na tomto území sa stretávajú tri zóny: panónska, karpatská a hercýnska, čo podmieňuje vysokú biodiverzitu druhov – komplex biotopov vodných, močiarnych, lúčnych aluviálnych a viatych pieskov. Pod názvom „Niva Morava“ bolo územie v roku 1993 začlenené do zoznamu území Ramsarskej konvencie. Lokalita je významným vtáčím územím Európy „Natura 2000“, kadiaľ vedie cesta sťahovavých vtákov a hniezdia tú významné mokradné a vodné druhy. V Zlatníckej doline je zaznamenaný výskyt jašterice obyčajnej, slepúcha lámavého, vidlochvosta feniklového, salamandry škvrnitej.

Chránené územia

Tab. č. 49

	Názov	Kategória	Rozloha
1.	Chránená krajinná oblasť Biele Karpaty	CHKO	1260,93 ha
2.	Veterník návrh na vyňatie	prírodná rezervácia	18,45 ha - 1,48 ha
3.	Šmatlavé uhlisko	prírodná rezervácia	8,44 ha
4.	Ivánek	prírodná rezervácia	3,08 ha
5.	Mŕtve rameno Lipa	chránený areál	7,57 ha
1.	Chránené vtáčie územie Záhorské Pomoravie	vtáčie územie	515,46 ha
2.	SKUEV0315 Skalické alúvium Moravy		232,29 ha

Zeleň v zastavanom území

V meste Skalica sa nachádza celkom 11 blokov zelene, čo predstavuje dostatočnú plochu, avšak ich kvalita je veľmi nízka. Pokryvnosť vysokou zelenou je nad 30%, stupeň údržby dosahuje priemernú hodnotu 1,5, čo svedčí o podpriemernej údržbe plôch zelene. V meste sa podľa odhadu nachádza 14 390 stromov, spoločenská hodnota stromov je odhadovaná na 7,17 mil. Eur. Zdravotný stav stromov je nadpriemerne dobrý, podobne i vitalita. Na jedného obyvateľa pripadá cca 35 m² plôch zelene, pomer stromov a obyvateľov je cca 1:1. (Pre porovnanie Mníchov udáva 16:1).

Urbánna zeleň

Tab. č. 50

Obvod zelene	Výmera celkom	Výmera plôch zelene	% plôch zelene
1	34	6,7	1,9
2	3,1	0,8	0,2
3	3,6	1,1	0,3
4	38,2	15,7	4,3
5	47,9	25,8	7,1
6	55,6	28,6	7,9
7	13,1	1,9	0,5
8	56,1	34,6	9,6
9	37,5	28,3	7,8
10	26,2	16,2	4,5
11	46,8	35,5	9,8
Spolu	362,1	195,2	53,9

Legenda:

Obvod zelene 1: priemyselná zóna (uličná sieť za železnicou)

Obvod zelene 2: pozdĺž obchvatu mesta Skalica

Obvod zelene 3: pozdĺž štátnej cesty III. triedy Mokrý Háj – Skalica (kruhový objazd) a miestna komunikácia ul. Pplk. Pľujšťa

Obvod zelene 4: centrálna mestská zóna vymedzená hradobným múrom

Obvod zelene 5: ulice Jurkoviča, Bernoláková, Štúrova, Čulenova, Hodonínska, Školská, Rybničná, areál Ozeta, areál a okolie ZŠ Mallého, areál Vinárskych závodov, areál podnikov ZIPP, VEPOS, Grafobal

Obvod zelene 6: ulice Mazúrova, Hviezdoslavova, Športová, Vajanského, Lúčky, sídliská Clementisa, L. Svobodu, Pod Hájkom, ZŠ Vajanského, areál Letného štadiónu

Obvod zelene 7: Hájek, IBV Tehelňa – Hájek, vinohradnícke hony Kolébky, Psíky

Obvod zelene 8: areál Fakultnej nemocnice s poliklinikou, a.s., ulice Hurbanova, Nešporova, Hollého, Valachova, Bajanova, Obrancov mieru, Duklianska, Pod Záhradkami, Vinohradnícka, Jednoradová, Predmestie, Nad Predmestím, Slnčná, sídlisko SNP, plánovaná výstavba Vlčie hôrky

Obvod zelene 9: dopravné ihrisko, sídlisko Trávniky, ulice Mýtna, Záhradná, Šebestová, Pelíšková, Partizánska, Sodoměřická, Rohatecká, Petrovská, IVB Veľké Trávniky, Veterná, štátna cesta III. triedy do Zlatníckej doliny (ul. Horská), lokalita plánovanej III. etapy výstavby Veľké Trávniky

Obvod zelene 10: ZŠ Strážnická, ulica Vally, Zápotočná, Na skale, Malé Trávniky, Vrchovského, Prachová, Široká, Suchý riadok, Pri potoku, Mierová, Bulharská, Priečna, Meňhartka, Karmelitská, Ku vodárni

Obvod zelene 11: ulice Doležalova, Pod sklepami, Pod Kalváriou, Nádražná, areál Kalvárie, areál Mestského cintorína, Karmelitská záhrada

1.6.2 Voda

Miera znečistenia

Vodné toky sú zaradené prevažne do IV. triedy kvality. Najväčší podiel na zaradení do tejto triedy majú zlúčeniny dusíka a fosforu. Znečistenie spôsobujú aj odpadové vody z ČOV Skalica. V prevažnej časti roka sa rieka Morava podieľa na dopĺňaní prírodných zásob podzemných vôd. Podzemná voda vykazuje zvýšený obsah železa a mangánu a nevyhovuje kritériám vyhlášky č. 29/2002 Z.z. pre pitnú vodu.

Zdroje pitnej vody

Vodné zdroje sú v Karmelitskej záhrade a na území smerom k rieke Morave s celkovou výdatnosťou vodných zdrojov cca 20 l/s. Voda je čerpaná do úpravovne vody Holíč. Odtiaľ sa prečerpáva späť do vodojemov v Skalici a následne do rozvodnej siete mesta.

1.6.3 Ovzdušie

Znečistenie

Znečistenie ovzdušia v Skalici je v rámci udržateľnosti. V Skalici sa na znečisťovaní ovzdušia podieľajú odvetvia:

- polygrafia – Grafobal, a. s. Skalica, Západoslovenské tlačiarne, s.r.o.
- zdravotníctvo – Fakultná nemocnica s poliklinikou Skalica, a.s.
- strojárstvo – INA Skalica, s.r.o., Kinex Bytča, a. s., Protherm Production, s.r.o.
- nanášanie práškových náterových látok – Didaktik, v. d. Skalica, Satel Slovakia, s.r.o. Skalica
- tepelné hospodárstvo – SKAL & CO, s.r.o. Skalica
- poľnohospodárstvo – Roľnícko-obchodné družstvo Skalica
- výroba nekovových minerálnych produktov – Karovič, s.r.o, ZIPP Skalica, s.r.o., Starorolský porcelán, s.r.o.
- vykurovací technika v rodinných domoch
- doprava – prevádzka mobilných zdrojov a tepelné znečistenie z dopravnej infraštruktúry

1.6.4 Odpadové hospodárstvo

Nakladanie s odpadom

Dňa 15.12.2005 bolo schválené VZN Mesta Skalica č. 1/2005 o komunálnom odpade a drobnom stavebnom odpade na území Mesta Skalica.

Dňa 22.06.2016 bolo schválené VZN Mesta Skalica č. 1/2016 o nakladaní s komunálnymi odpadmi a drobnými stavebnými odpadmi na území mesta Skalica.

Zber a triedenie odpadu

V rokoch 2009 – 2014 sa množstvo vytriedeného odpadu na osobu za kalendárny rok pohyboval v rozmedzí 123 kg - 179 kg. Najvyššie množstvo vytriedeného odpadu bolo v roku 2014, a to 179 kg osoba/rok. Najvyšší podiel z vytriedeného odpadu mala zložka odpadu – biologicky rozložiteľný odpad, a to 32 %, 20 %-ný podiel na vytriedenom odpade mali kovy, 18 %-ný podiel mal papier a lepenka, 15 %-ný podiel mali plasty a 8 %-ný podiel malo sklo. Ďalej zostávajúcimi 7 % na celkovom množstve vytriedeného odpadu sa podieľali ostatné zložky, a to drobný stavebný odpad, nebezpečné odpady, vyradené elektrické a elektronické zariadenia, opotrebované pneumatiky.

Množstvo odpadu za sledované obdobie

Tab. č. 51

	2009	2010	2011	2012	2013	2014
Komunálny odpad	6245 t	6577 t	7046 t	6956 t	6668 t	6811 t
Vytriedené zložky	1850 t	2097 t	2429 t	2688 t	2638 t	2719 t
Množstvo vytriedeného odpadu/osoba	123 kg	141 kg	162 kg	178 kg	174 kg	179 kg
Skládkovaný odpad	4395 t	4480 t	4617 t	4268 t	4030 t	4092 t

Skládkovanie a environmentálne záťaž

Mesto Skalica odváža komunálny odpad, ktorý nie je nebezpečný, na skládku TKO Mokrá Háj - Pastiersky zlom - skládka odpadu. Problematické sú bývalé skládky tuhého odpadu, ktoré sa nachádzajú aj v extraviláne aj v intraviláne mesta a sú potenciálnym zdrojom znečistenia podzemných vôd. Jedná sa o skládky v bývalom mŕtvom ramene rieky Moravy, skládky nebezpečných odpadov podniku ZVL – lokalita Žebráky, lokalita v blízkosti Roľníckeho obchodného družstva Skalica. Medzi objekty s veľkou environmentálnou záťažou patrí i bývalý objekt podniku ZVL /súčasný KINEX/, kde prišlo v minulosti pri manipulácii s nebezpečným odpadom ku kontaminácii pôdy a podzemných vôd.

V r. 2014 bola vybudovaná kompostáreň – zariadenie na spracovanie a zhodnotenie biologicky rozložiteľného odpadu s kapacitou 2000 t/rok.

ČOV – čistiareň odpadových vôd

Čistiareň odpadových vôd sa nachádza na západnom okraji mesta, cca 600 m od železničnej stanice. V rokoch 1999 až 2003 sa uskutočnila investičná akcia – intenzifikácia

ČOV, čím sa zabezpečilo zefektívnenie ČOV. Na túto investičnú akciu boli poskytnuté finančné prostriedky z fondu EÚ Phare.

1.7 Výrok o ratingu

EUROPEAN RATING AGENCY, a.s. priradila Mestu Skalica ratingové hodnotenie nasledovne:

Dlhodobý rating v domácej mene A- (stabilný výhľad) **Krátkodobý rating S2**

Mestu Skalica bolo priradené dlhodobé ratingové hodnotenie v kategórii transakcií v domácej mene A-. Krátkodobé ratingové hodnotenie Mesta Skalica zodpovedajúce uvedenému dlhodobému ratingovému hodnoteniu je S2. Výhľad ratingu je stabilný.

Priradené ratingové hodnotenie platilo na dobu 1 roka od jeho zverejnenia spoločnosťou EUROPEAN RATING AGENCY, a.s., t.j. od 27.6.2014.

Nakoľko rating Mesta Skalica bol dlhodobo na stabilnej úrovni a nie je vyžadovaný žiadnymi organizáciami napr. pre potreby realizácie projektových zámerov, pokračovanie v ratingovom hodnotení Mesta Skalica v ďalších rokoch bolo zrušené.

1.8 Bezpečnosť mesta

1.8.1 Mestská polícia

Mestská polícia Skalica je poriadkový útvar, ktorý zabezpečuje verejný poriadok v meste, ochranu obyvateľov pred ohrozením života a zdravia, ochranu majetku občanov a mesta, ochranu životného prostredia. Na úseku dopravy zisťuje a objasňuje priestupky proti bezpečnosti a plynulosti cestnej premávky. V súčasnej dobe pracuje na MsP 12 stálych pracovníkov, z čoho je 11 príslušníkov mestskej polície a 1 administratívny pracovník. Do nasledujúceho obdobia boli vytvorené podmienky na zvýšenie stavu príslušníkov mestskej polície na 12, čo je nevyhnutné pre zabezpečenie plnohodnotnej a efektívnej služby. Ďalšími pracovníkmi MsP sú 5 kvalifikovaní pracovníci - operátori kamerového systému MsP, ktorí v rámci vybudovaného chráneného pracoviska zabezpečujú nepretržitý 24-hodinový monitoring mesta. Od 1.1.2016 je posilnená obsluha kamerového systému o jedného vyškoleného zamestnanca. Chránená dielňa je súčasťou pracoviska MsP, preto je zabezpečené kontinuálne odovzdávanie poznatkov z 11-tich nainštalovaných kamier hliadkam v teréne. Medzi hlavné aktivity na zabezpečenie dostatočnej ochrany osôb a majetku bude patriť plánované rozšírenie kamerového systému, ktoré zabezpečí nepretržité monitorovanie kritických miest na sídliskových celkoch. Toto rozšírenie kamerového systému plánuje Mesto Skalica spolufinancovať z dotácie Rady vlády SR na financovanie projektov v oblasti prevencie kriminality. V oblasti prevencie sa Mestská polícia bude venovať najmä deťom (dopravná bezpečnosť a dopravná výchova), seniorom a zdravotne postihnutým (ochrana majetku a osôb). Mestská polícia bude aktívne zisťovať poznatky k zneužívaniu psychoaktívnych látok na verejných priestranstvách, taktiež pravidelne vykonávať monitoring dodržiavania zákazu predaja alkoholu a tabakových výrobkov mladistvým. V nasledujúcom období je zámerom posilniť bezpečnosť výkonu služby príslušníkov Mestskej polície

zakúpením nepriestrelných viest, taktických viest a prezbrojením príslušníkov modernejšími a menej poruchovými zbraňami.

1.8.2 Dobrovoľný hasičský zbor

Dobrovoľný hasičský zbor Skalica sa radí medzi najstaršie organizácie v Skalici s rokom založenia 1881. Pri dynamicky sa rozvíjajúcom meste, ako je Skalica, či už v priemysle, kultúrnom a spoločenskom živí alebo turistickom ruchu, sa úmerne zvyšuje aj nebezpečenstvo ohrozenia obyvateľstva na jeho živote, zdraví a majetku. Neustálym zvyšovaním nárokov na členov DHZ pri prevencii, represii, údržbe, opravy techniky, udržiavania výstroja a výzbroje a práce s mládežou musíme konštatovať, že terajšie priestory sa stávajú nevyhovujúce pre tak náročnú činnosť, akou ochrana pred požiarmi bezpochyby je. Dobrovoľný hasičský zbor vykonáva činnosť v súlade so zákonom o ochrane pred požiarmi a predpismi na jeho vykonanie najmä v oblasti:

- záchrany osôb, zvierat a majetku ohrozených požiarom a zdolávanie požiarov,
- vykonávania záchranných prác pri živelných pohromách,
- vykonávania odbornej prípravy svojich členov,
- prevencie a osvetly.

Za plnenie úloh, v rozsahu zákona č. 314/2001 Z.z. o ochrane pred požiarmi v znení neskorších predpisov, vyhlášky Ministerstva vnútra Slovenskej republiky č. 121/2002 Z.z. o požiarnej prevencii a vyhlášky č. 611/2006 Z.z. o hasičských jednotkách, sú v rozsahu vymedzených kompetencií zodpovední veliteľ dobrovoľného hasičského zboru a preventívár požiarnej ochrany Mesta Skalica, ktorých činnosť je financovaná v rámci rozpočtu Mesta Skalica. Do budúca je potrebné obnoviť hasiacu techniku, ktorá je už morálne zastaralá a zrekonštruovať budovu, vylepšiť jej termoizolačné vlastnosti a zabezpečiť požiadavky na uskladnenie hasiacej techniky, vedenie odborných služieb. Dovybavením sa dosiahne lepšia a rýchlejšia zásahschopnosť DHZ.

1.9 Samospráva

1.9.1 Princíp samosprávy

Mesto Skalica je samostatný samosprávny a správny celok Slovenskej republiky, združujúci osoby, ktoré majú na jej území mesta trvalý pobyt. Mesto Skalica je právnická osoba, ktorá samostatne hospodári s vlastným majetkom a s vlastnými príjmami. Mesto Skalica má právo na vlastné symboly, ktorými sú erb mesta, vlajka mesta, pečať mesta a znelka mesta.

Vykonávateľom samosprávnej funkcie mesta je Mestský úrad v Skalici. Odborne je mestský úrad rozčlenený na oddelenia, ktoré profesionálne zabezpečujú výkon samosprávy. Organizačná štruktúra pozostáva z oddelenia sekretariátu, ktorý zabezpečujú styk s verejnosťou a reprezentáciu mesta, oddelenia ekonomického, majetkového, všeobecnej správy, výstavby, školstva, oddelenia kultúry, oddelenia strategického rozvoja a marketingu a oddelenia Turistickej informačnej kancelárie (TIK). Špecifickým oddelením je spoločný stavebný a školský úrad.

Profesionálne zabezpečenie a štruktúra oblastí, ktoré sú riešené výkonom mestského úradu je vzhľadom na rozvojový potenciál mesta a veľkosť mesta postačujúce. Je potrebné aj naďalej podporovať profesionálny rast zamestnancov prostredníctvom cieleného vzdelávania.

Systém participácie občanov mesta na rozhodovacej úrovni je zabezpečovaný prostredníctvom Mestského zastupiteľstva v Skalici a jeho fakultatívnych orgánov – Mestskej rady a komisií pri Mestskom zastupiteľstve v Skalici.

Komunikácia mestského úradu s občanmi je zabezpečovaná priamo prostredníctvom sekretariátu primátora a nepriamo prostredníctvom tlačových a vizuálnych médií (internetová stránka, miestna káblová televízia, kronika mesta Skalica, prehľady kultúrnych podujatí). Propagáciu mesta ako celku zastrešuje oddelenie strategického rozvoja a marketingu v spolupráci s oddelením TIK. Vykonávateľom propagácie a informačným bodom pre obyvateľov a návštevníkov je Turistická informačná kancelária. Aktívne sa podieľajú na publicite mesta, aktívne pripravujú články a rozhovory, ktoré sú zverejňované prostredníctvom rozhlasových a televíznych médií. Taktiež organizujú a zabezpečujú účasť mesta na veľtrhoch a výstavách, poskytujú mediálne prezentácie pre možných investorov.

Samospráva, ako inštitúcia, v súčasnej dobe decentralizácie štátnej moci a posilňovania kompetencií regiónov a samosprávnych území je nositeľkou a realizátorkou dôležitých úloh. Význam regionálnej správy rastie vzhľadom na prechod kompetencií v oblasti školstva a sociálnej pomoci, územno-správneho riadenia a pod. Samospráva v meste Skalica sa začína približovať modelom verejnej správy v Európe, kde región silne rozhoduje o svojom rozvoji. Z tohto globálneho trendu na lokálnej úrovni rezonujú rôzne úlohy samosprávnej politiky:

- zabezpečiť kvalitnú územno-plánovaciú a stavebno-správnú legislatívu a pravidlá správania sa účastníkov územného rozvoja
- jednoznačne určiť kompetencie a zodpovednosti zastupiteľstva mesta ako orgánu samosprávy obyvateľov
- zabezpečiť spätnú väzbu medzi rozhodovacou a občianskou – užívateľskou sférou
- systematické spracovávanie kvalifikovaných a hodnoverných údajov o súčasnom stave, rozvojových zámeroch a ich realizácii ako i o potrebách obyvateľov – užívateľov (informačný a monitorovací systém)
- rozvoj a oživovanie širokej škály potenciálu priestorov určených na spoločenskú komunikáciu (areály škôl, kultúrno-osvetové, cirkevné zariadenia, pamätné a výletné miesta, areály voľnočasových aktivít, technické pamiatky a iné priestory) so zámerom uspokojovania kultúrnych, spoločenských, duchovných, relaxačných a intelektuálnych potrieb obyvateľov a návštevníkov mesta
- obnovovanie a udržiavanie kultúrnych a spoločenských vzťahov v rámci regiónov a cezhraničnej spolupráci
- ochrana, obnova, systémová regenerácia a prezentácia kultúrno-historických a spoločenských hodnôt
- oživovanie a podpora špecifických tradičných aktivít, ktoré dotvárajú kolorit historického jadra a zatriktívňujú mesto a región

- humanizácia prostredia mesta a podpora zabezpečenia bezpečnosti mesta (Mestská polícia, Dobrovoľný hasičský zbor)

V týchto úlohách mestskej politiky rezonuje potreba neustáleho skvalitňovania samosprávy mesta Skalice, aplikácie nových postupov plánovania a získavania hmotného zabezpečenia, nových technológií do riadenia daných plánovacích a vykonávacích postupov. Snahou Mesta je moderná správa vecí verejných a otvorená občianska spoločnosť na území mesta Skalica. Odborné rozhodovanie a participácia občanov na rozvoji mesta by sa mala prostredníctvom politiky osvetly a informovania prehĺbovať a systematicky zefektívňovať.

Mesto Skalica a jeho manažment je taktiež nositeľom zodpovednosti za stanovovanie a kontrolu zásad harmonického a kontinuálneho rozvoja všetkých prvkov technickej infraštruktúry mesta. Ťažiskovým nástrojom samosprávy v predchádzaní konfliktných situácií a stretom záujmov vo využití územia na všetkých úrovniach je územné plánovanie a urbanizmus. Predmetom tohto územného plánovania je optimálne modelovanie rozvoja mesta a predchádzania konfliktným stretom záujmov všetkých dotknutých skupín obyvateľstva. Nástrojom územného plánovania samosprávy sú územnoplánovacie dokumenty mesta Skalice.

Mesto Skalica má spracované tieto územnoplánovacie dokumenty:

- **Generel zelene mesta** – spracovateľ: Ing. Anna Dobrucká, Ateliér záhradnej a krajinskej tvorby, Nitra, 2005
- **Územný plán mesta Skalica** - spracovateľ: Ing. arch. Monika Dudášová autorizovaný architekt, Bratislava , 2008.
- **Územný plán mesta Skalica , zmeny a doplnky č.01/2009** - spracovateľ: Ing. arch. Monika Dudášová autorizovaný architekt, Bratislava , 2009
- **Územný plán mesta Skalica , zmeny a doplnky č.01/2010** - spracovateľ: Ing. arch. Monika Dudášová autorizovaný architekt, Bratislava , 2010
- **Územný plán mesta Skalica , zmeny a doplnky č.01/2011** - spracovateľ: Ing. arch. Monika Dudášová autorizovaný architekt, Bratislava , 2011
- **Územný plán mesta Skalica , zmeny a doplnky č.01/2015** - spracovateľ: Ing. arch. Monika Dudášová autorizovaný architekt, Bratislava , 2015
- **Program rozvoja bývania Mesta Skalica na roky 2015-2025** spracovateľ: ÚEOS - Komercia, a.s., Bratislava, November 2014

1.9.2 Informatizácia verejnej správy

Základné pojmy

Informatizácia spoločnosti je systematický proces zavádzania a využívania informačných a komunikačných technológií do všetkých procesov, v ktorých je vďaka nim možné efektívnejšie využívať všetky dostupné zdroje. Informatizáciou verejnej správy sa zjednodušene označuje zavádzanie informačno-komunikačných technológií do správy vecí

verejných. Informatizácia územnej samosprávy je jedným z kľúčových nástrojov na zefektívnenie procesov, na širšie včlenenie občanov do diania spoločnosti a na zvýšenie transparentnosti práce samosprávy. V podmienkach mesta ide o zavádzanie on-line služieb pre občanov a podnikateľské subjekty. Množstvo on-line služieb je relevantným meradlom pokroku v informatizácii mesta.

E-GOVERNMENT

Od verejnej správy sa žiada, aby čo možno najviac prispievala k riešeniu základných životných požiadaviek občanov a podnikateľských subjektov prostredníctvom elektronických služieb. Poskytovanie elektronických služieb pre občanov a podnikateľské subjekty je ešte stále na základnej úrovni. Problémom je jednak on-line dostupnosť dátových fondov použiteľných na právne úkony a jednak implementácia elektronického podpisu.

Pretrvávajúcou prekážkou využívania elektronického podpisu však nemusí byť jeho cena, ale jednoducho to, že verejná správa neposkytuje také služby, kde by ho bolo možné využiť.

Informatizácia v podmienkach mesta prebieha v dvoch rovinách. Prvou z nich je budovanie mestských portálov, na ktorých budú informácie o dianí v meste vrátane informácií o činnosti samosprávy mesta (uznesenia mestského zastupiteľstva, kontaktné údaje poslancov, hlasovanie na zasadnutiach mestského zastupiteľstva, zasadnutia komisií pri mestskom zastupiteľstve). Druhou rovinou je poskytovanie rôznorodých služieb pre občanov a podnikateľské subjekty elektronickou formou – Front Office.

V komunikácii s mestom i v samotnej administratíve prevažuje papierová podoba. Väčšinu služieb užívateľ nemôže využiť bez toho, aby tlačivo nemusel vytlačiť, vlastnoručne podpísať a fyzicky doručiť mestskému úradu. Nemôže ani sledovať priebeh vybavovania svojho podania.

Prioritou mesta by malo byť rozširovanie ponuky elektronických služieb fyzickým a právnickým osobám prepojených s informačným systémom mestského úradu:

- výkon úloh štátnej správy samosprávou,
- podpora využívania zaručeného elektronického podpisu pri komunikácii s občanmi a podnikateľmi,
- elektronický systém platenia miestnych poplatkov a daní,
- sociálny systém obce,
- elektronická evidencia psov,
- elektronický systém poplatňovania, napríklad prostredníctvom SMS správ,
- digitálna kronika mesta,
- podávanie sťažností – história a výstup,
- ponuka voľných pracovných miest v okolí,
- vybudovanie integrovaných obslužných miest vrátane infokioskov, a to aj na podporu cestovného ruchu,
- webová stránka mesta – riadenie obsahu podľa audiencie a životných situácií, priestor pre webhosting podriadených organizácii,
- personalizovaná webová stránka pre občanov – online prístup občana na svoje konto: pohľadávky, záväzky, platby voči mestu, história komunikácie s mestom, aktuálny stav vybavenia žiadosti, informácie podľa záujmu občana,
- informačný systém riadenia vzťahu s občanom – história interakcie a komunikácie pracovníkov mestského úradu s občanom cez všetky komunikačné kanály (osobná návšteva, elektronické formuláre, telefonické centrum).

Elektronická komunikácia občanov s ich volenými zástupcami:

- účasť občanov na elektronických petíciách,

- elektronické dotazníky pre občanov a podnikateľov,
- elektronické výskumy verejnej mienky,
- diskusné fórum, e-panel,
- webcasting (web-broadcasting) – elektronické audiospravodajstvo zverejňované na stránkach samosprávy, digitalizované záznamy z rokovaní zastupiteľstva,
- e-mail alebo SMS notifikácia (informovanie) o vybraných udalostiach a aktualitách.

Podmienky na zavedenie e-governmentu

Poskytovanie elektronických služieb si vyžaduje kvalitnú sieťovú infraštruktúru v podobe komplexného informačného systému.

Mnohé činnosti samosprávy mesta vyžadujú interakciu s inými zložkami verejnej správy, najmä štátnej správy, na viacerých úrovniach. Z uvedeného dôvodu proces informatizácie mesta musí byť úzko koordinovaný s budovaním elektronických služieb verejnej správy na centrálnej úrovni, teda ústredných orgánov štátnej správy. Interoperabilita jednotlivých informačných systémov na horizontálnej i vertikálnej úrovni verejnej správy je zatiaľ veľmi problematická.

Sieťová infraštruktúra by mala byť zameraná na:

- regionálne a metropolitné optické siete,
- využitie IP telefónie (telefonovanie cez internet), call-centier, video-konferenčné služby,
- príjem televíznych a rozhlasových programov, miestny teletext, miestna televízia,
- verejné WI-FI hot-spots pre mobilný internet (orientované najmä na turistov a študentov),
- kamerový systém mestskej polície,
- služby pre občanov a podniky,
- riadenie správy infraštruktúry prostredníctvom monitorovania systémov, získavanie informácií pre odstránenie možných problémov,
- inteligentné dopravné systémy,
- riadenie komplexnej správy zmien a konfigurácií, vzdialenej správy a inštalácie softvéru, optimálneho softvér asset

manažmentu, predvídania požiadaviek na údržbu systémov,

- zabezpečenie informačných systémov pred vírusmi, spamom a neoprávneným vniknutím.

Informatizácia v podmienkach mesta prináša nové nástroje aj v oblasti vzdelávania. Predmetné vzdelávanie sa vyznačuje črtami ako maximálna dostupnosť v akomkoľvek čase, bez časového obmedzenia. Toto vzdelávanie môže byť realizované ako vzdelávanie zamestnancov mestského úradu a mestom zriadených organizácií pomocou e-learningového portálu. Príkladom môže byť vzdelávanie pracovníkov samosprávy v oblasti novej legislatívy, ale tiež v oblasti komunikácie alebo poskytovania služieb občanom.

Elektronické vzdelávanie v územnej samospráve by malo byť zamerané na:

- e-learningové vzdelávanie pracovníkov úradov samosprávy a zriaďovaných organizácií,
- interaktívne e-learningové vzdelávanie občanov a podnikateľov o funkciách a práci samosprávy,
- moderné školstvo – zriadenie portálu miestneho či regionálneho školstva, podpora komunikácie učiteľ – rodič,
- elektronizácia knižníc, on-line rezervačný systém kníh, prepojenie knižnice so školami.

1.10 SWOT analýza

SWOT analýza patrí medzi základné nástroje strategického plánovania, v rámci ktorej dochádza k analýze interného a externého prostredia mesta, obce alebo organizácie. Pri SWOT analýze dochádza k identifikovaniu silných a slabých stránok mesta, obce alebo organizácie (interné prostredie) a jeho príležitostí a hrozieb (externé prostredie) v jednotlivých oblastiach – hospodárskej, sociálnej a environmentálnej. Najčastejšie je SWOT analýza používaná ako situačná analýza v rámci strategického riadenia.

SWOT analýza

Tab. č. 52

Hospodárska oblasť	
Silné stránky	Slabé stránky
<ul style="list-style-type: none"> výhodná geografická poloha mesta Skalica v blízkosti hraníc s Českou republikou a Rakúskom výhodná geografická poloha mesta v blízkosti Bratislavy, Viedne a Brna Mesto Skalica – centrum okresu a regiónu Horné Záhorie vybudovaný a fungujúci priemyselný park nízka miera nezamestnanosti ekonomicky a podnikateľsky stabilné prostredie existencia ekonomicky silných podnikov v meste diverzifikovaná priemyselná základňa – priemysel je hlavne orientovaný na strojárstvo, polygrafiu a stavebníctvo zavedená mestská hromadná doprava dobre etablovaná Turistická informačná kancelária neustále rozvíjajúci sa cestovný ruch v meste a zvyšujúci sa počet návštevníkov mesta zrekonštruovaná pamiatková zóna a väčšina kultúrnych pamiatok v meste okolie mesta Skalica – rekreačná oblasť Zlatnícka dolina, vinohrady, Skalické rybníky, rieka Morava silné tradície – vinohradníctvo, skalický rubín, pečenie trdelníku, historicky známe osobnosti mesta ukončený projekt pozemkových úprav 	<ul style="list-style-type: none"> slabé prepojenie na hlavné diaľničné cestné a železničné siete a uzly nevyhovujúca bezpečnosť dopravy na niektorých bodoch (križovatka obchvat - INA, priechody pre chodcov) nákladná údržba a revitalizácia cyklotrás v k.ú. Skalica nedostatok pracovných príležitostí pre mladú generáciu obyvateľov mesta a pre znevýhodnených uchádzačov zlý stavebno-technický stav niektorých kultúrnych pamiatok a historických budov v meste nižšia atraktivita Zlatníckej doliny mimo hlavnej letnej sezóny potreba rekonštrukcie športovísk, športových areálov a letného kúpaliska v meste zlý stavebno-technický stav mestskej tržnice zlý stavebno-technický stav objektu a zlý technický stav vybavenia hasičskej zbrojnice a retenčných nádrží
Príležitosti	Hrozby
<ul style="list-style-type: none"> využitie existujúceho kultúrno-historického a prírodného potenciálu a vytvorenie podmienok pre ďalší rozvoj cestovného ruchu v meste zvýšenie atraktivity Zlatníckej doliny – zvýšenie kvality a počtu ubytovacích kapacít, služieb a vytvorenie trailových trás pre bežcov a cyklistov zvýšenie investícií podnikov pôsobiacich v meste vybudovanie novej plavebnej komory na Baťovom kanáli s napojením na rieku Morava 	<ul style="list-style-type: none"> starnúce obyvateľstvo odliv kvalifikovanej pracovnej sily do zahraničia ukončenie pôsobenia a odchod najväčších podnikov v meste nedostatok verejných financií na realizáciu plánovaných aktivít a opatrení vo všetkých oblastiach života mesta vysoká byrokracia pri čerpaní dotácií zo štrukturálnych fondov EÚ kríza a rozpad EÚ

<ul style="list-style-type: none"> • zvýšenie investícií v dôsledku realizácie zámeru vybudovania multimodálneho logistického centra na rieke Morava • využitie opustených plôch vinogradov • využitie dynamiky mikroregiónu, partnerské projekty v rámci Partnerstva pre Horné Záhorie • možnosti čerpania dotácií zo štrukturálnych fondov EÚ a štátnych dotácií 	
Sociálna oblasť	
Silné stránky	Slabé stránky
<ul style="list-style-type: none"> • pozitívny trend vývoja počtu obyvateľstva • tvorba nových možností na bývanie – stavba nových bytových domov • rozvoj okrajových častí mesta – Krivé Kúty, Psíky, Štvrte v Jazernom poli a i. • zrekonštruovaná Fakultná nemocnica s poliklinikou Skalica, a.s. - centrum zdravotnej starostlivosti v regióne • dostatok súkromných zdravotných zariadení v meste • rozšírené kapacity zrekonštruovaného Zariadenia pre seniorov Skalica • novovybudované Zariadenie pre seniorov Jesénia pre klientov s najťažšími stupňami odkázanosti, na duševné poruchy, demencie a Alzheimerovu chorobu • kvalita a počet sociálnych služieb (ZPS, DSS, nocľaháreň, útulok, denné stacionáre, opatrovateľská služba), sociálneho poradenstva a chránených dielní na území mesta • akcent sociálnej politiky mesta na seniorskú populáciu • finančná dostupnosť sociálnych služieb pre prijímateľov • pôsobenie Mestského centra sociálnych služieb, finančná a priestorová podpora mesta spoločenským organizáciám na „Štíbori“ • pôsobenie stredného a vysokého školstva v meste • rozvoj činností materskej školy a základných škôl na úrovni mesta • existencia Centra voľného času v meste • existencia športových areálov a organizácií zastrešujúcich športové aktivity, vysoký počet športových klubov v meste • existencia Mestskej knižnice Skalica a Záhorského múzea • živá kultúra v meste – pôsobenie folklórnych súborov, tanečných súborov, dychových hudieb, hudobných skupín, organizácia kultúrnych podujatí v meste 	<ul style="list-style-type: none"> • zhoršujúca sa demografická štruktúra obyvateľov mesta, zvyšujúci sa podiel poproduktívnej skupiny obyvateľov – starnúce obyvateľstvo • zlý stavebno-technický stav budovy Mestského centra sociálnych služieb • nedostatočné kapacity materskej školy v meste • zlý technický stav budov základných škôl vrátane telocviční a niektorých elokovaných pracovísk materskej školy (Pod Kalváriou) • nedostatočná úroveň materiálnej vybavenosti materskej školy a základných škôl, ktoré sú v pôsobnosti mesta, vrátane Základnej umeleckej školy • nedostatočný počet odborných učební základných škôl a ich nedostatočná vybavenosť • nedostatok internátov pre vysoké školy v meste • nevyhovujúci stav detských ihrísk v meste a ich nedostatočná obnova • nedostatočné technické zázemie pre organizovanie kultúrnych aktivít v priestoroch skalického Hájku • dobudovanie nových športovísk a rekonštrukcia a zvyšovanie kvality existujúcich športovísk • absencia terénneho sociálneho pracovníka • nedostatočná podpora rodinám v nepriaznivej sociálnej situácii
Príležitosti	Hrozby
<ul style="list-style-type: none"> • podpora mladých rodín výstavbou bytových domov s nájomnými bytmi • možnosti čerpania štátnej podpory na výstavbu bytových domov s nájomnými bytmi 	<ul style="list-style-type: none"> • pokračujúce zhoršovanie demografickej štruktúry obyvateľstva mesta, klesajúca krivka natality • znižovanie počtu žiakov materskej školy

<ul style="list-style-type: none"> • zvýšenie úrovne kvality bývania revitalizáciou vnútroblokových priestranstiev na sídliskách • ďalší rozvoj a zavádzanie nových sociálnych služieb v meste (Komunitné centrum, nízkoprahová služba pre sociálno-zdravotné problémy bezdomovcov a pod.) • záujem mesta o kvalitné a stabilné sociálne služby, ktoré pokrývajú potreby všetkých cieľových skupín na území mesta • kladenie dôrazu na zvyšovanie bezpečnosti v meste • možnosti čerpania dotácií zo štrukturálnych fondov EÚ a iných zdrojov na realizáciu projektov týkajúcich sa sociálnej oblasti, kultúry a školstva, resp. vzdelávania 	<p>a základných škôl</p> <ul style="list-style-type: none"> • pretrvávajúci nedostatok financií v rezorte školstva, zdravotníctva a kultúry • zvýšené tempo rastu počtu detí z marginalizovaných skupín obyvateľstva • znižovanie počtu lôžok a oddelení vo Fakultnej nemocnici s poliklinikou, a.s. • prítomnosť bezdomovcov bez primeraných sociálnych služieb • zvyšujúci sa počet prípadov sociálnoprávnej ochrany detí • strata atraktívnosti Mestského centra sociálnych služieb – „Štíbor“ z dôvodu technickej opotrebovanosti objektu
Environmentálna oblasť	
Silné stránky	Slabé stránky
<ul style="list-style-type: none"> • dobrý stav životného prostredia v meste a okolí • zavedená separácia odpadu v meste • vybudovaný zberný dvor v meste • vybudovaná kompostáreň • vysadené vetrolamy v bezprostrednom okolí mesta • existencia vinohradníckych a záhradkárskeho oblasti • existencia rybníkov v meste s revitalizovaným chovným rybníkom R1 • existencia CHKO v katastri mesta Skalica 	<ul style="list-style-type: none"> • znečisťovanie ovzdušia dopravou, stavebnou činnosťou a činnosťou priemyselných podnikov v meste • nedostatočné zabezpečenie kontajnerových stojísk v meste • nedostatočný počet parkovacích plôch v meste • potreba vytvorenia podmienok na zvýšenie podielu nemotorovej dopravy – doprava obyvateľov do zamestnania a cykloturistika • existencia čiernych skládok • nedostatočné množstvo nových a potreba revitalizácie existujúcich oddychových zón a parkov v meste • chýbajúce protipovodňové opatrenia • nedostatočná energetická účinnosť verejných budov v meste • nevyhovujúci stav poľných a lesných ciest • nedostatočná informovanosť verejnosti a vzdelávanie v otázkach životného prostredia a jeho ochrany
Príležitosti	Hrozby
<ul style="list-style-type: none"> • zvýšenie efektivity separovania odpadu v meste • podpora využívania obnoviteľných zdrojov energie • podpora zavádzania „zelených“ technológií na znižovanie emisií a znečisťovania vôd • možnosti čerpania dotácií zo štrukturálnych fondov EÚ a iných zdrojov na realizáciu projektov týkajúcich sa environmentálnej oblasti 	<ul style="list-style-type: none"> • klimatické zmeny a ich negatívne dôsledky • prírodné katastrofy a nepredvídateľné živelné udalosti • negatívny vplyv priemyselnej výroby na životné prostredie • zvyšujúci sa počet čiernych skládok • zvyšujúci sa podiel individuálnej automobilovej dopravy

II. Strategická časť

Strategická časť Programu rozvoja mesta Skalica vychádza zo SWOT analýzy a obsahuje víziu Mesta Skalica, určuje hlavné ciele a priority rozvoja územia mesta do roku 2020, ktoré sa dosiahnu prostredníctvom realizácie jednotlivých opatrení.

2.1 Strategický rámec rozvoja mesta Skalica

2.1.1 Vízia

Hlavným zmyslom vízie je určiť zásadnú rozvojovú orientáciu mesta s výhľadom do roku 2020. Vízia formuluje a popisuje stav, ktorý by mal byť v budúcnosti dosiahnutý, pričom vychádzame z toho, že len z jasnej vízie je možné prejsť k realizácii prínosných opatrení a aktivít rozvíjajúcich potenciál mesta.

Vízia Mesta Skalica:

„Trvalo udržateľným spôsobom iniciovať rozvoj občianskej infraštruktúry, kultúrnych tradícií, životného prostredia, ľudských zdrojov, pracovných príležitostí a cestovného ruchu, čo zabezpečí silnú a stabilnú pozíciu Skalice ako:

- *ekonomického, hospodárskeho a kultúrno-historického centra Záhoria,*
- *mesta s vysokou kvalitou mestského prostredia*
- *mesta s vysokým cezhraničným významom,*
- *mesta, ktoré sa prioritne zameriava na potreby svojich obyvateľov.“*

2.1.2 Strategické ciele a opatrenia

Pre naplnenie vízie boli zadefinované strategické ciele v hospodárskej, sociálnej a environmentálnej oblasti a jednotlivé opatrenia, realizáciou ktorých budú tieto ciele dosiahnuté.

Prehľad strategických cieľov a opatrení

Tabuľka č. 53

Vízia: „Trvalo udržateľným spôsobom iniciovať rozvoj občianskej infraštruktúry, kultúrnych tradícií, životného prostredia, ľudských zdrojov, pracovných príležitostí a cestovného ruchu, čo zabezpečí silnú a stabilnú pozíciu Skalice ako: - ekonomického, hospodárskeho a kultúrno-historického centra Záhoria, - mesta s vysokou kvalitou mestského prostredia, - mesta s vysokým cezhraničným významom, - mesta, ktoré sa prioritne zameriava na potreby svojich obyvateľov.“		
1. Prioritná oblasť – Hospodárska	2. Prioritná oblasť – Sociálna	3. Prioritná oblasť – Environmentálna
Cieľ: Posilnenie hospodárskej konkurencieschopnosti mesta, podpora a rozvoj ekonomicky stabilného prostredia, podpora malého a stredného podnikania a cestovného ruchu v meste, podpora rozvoja zamestnanosti a otvorenej verejnej správy.	Cieľ: Zabezpečenie trvalo udržateľného rozvoja občianskej infraštruktúry zabezpečujúcej všetky potreby obyvateľov mesta v oblasti sociálnych služieb, školstva, zdravotníctva a voľnočasových aktivít, zlepšenie kvality života obyvateľov mesta a zvýšenie bezpečnosti v meste.	Cieľ: Zabezpečenie trvalo udržateľného kvalitného životného prostredia a využívania prírodných zdrojov spolu s efektívnym nakladaním s energiou v meste Skalica.

<p>Opatrenie 1.1 Podpora a rozvoj priemyselnej zóny</p> <p>Opatrenie 1.2 Rozvoj dopravných komunikácií a parkovacích plôch a zvýšenie bezpečnosti dopravy</p> <p>Opatrenie 1.3 Rozvoj technickej infraštruktúry</p> <p>Opatrenie 1.4 Rozvoj infraštruktúry a služieb v oblasti cestovného ruchu, marketing a prezentácia mesta</p> <p>Opatrenie 1.5 Zachovanie kultúrneho dedičstva, obnova NKP a historických objektov</p> <p>Opatrenie 1.6 Podpora rozvoja poľnohospodárstva, vinohradníctva, lesného a vodného hospodárstva</p> <p>Opatrenie 1.7 Územný rozvoj mesta</p> <p>Opatrenie 1.8 Otvorená samospráva</p>	<p>Opatrenie 2.1 Rozvoj infraštruktúry vzdelávania</p> <p>Opatrenie 2.2 Podpora rozvoja športu a voľnočasových aktivít</p> <p>Opatrenie 2.3 Rozvoj sociálnych služieb pre obyvateľov mesta Skalica</p> <p>Opatrenie 2.4 Zabezpečenie dostupnosti nedostatkových sociálnych služieb</p> <p>Opatrenie 2.5 Podpora formálnych a neformálnych aktivít sociálneho a voľnočasového charakteru pre seniorov a ZŤP</p> <p>Opatrenie 2.6 Prevenčia a zabezpečenie bezpečnosti v meste</p>	<p>Opatrenie 3.1 Skvalitnenie odpadového hospodárstva</p> <p>Opatrenie 3.2 Revitalizácia a zvýšenie kvality mestského prostredia</p> <p>Opatrenie 3.3 Ekologická stabilita územia a ochrana pred povodňami</p> <p>Opatrenie 3.4 Podpora ekologických riešení v doprave</p> <p>Opatrenie 3.5 Zníženie energetickej náročnosti verejných budov v meste</p>
--	--	---

1. Prioritná oblasť – Hospodárska

Cieľ:

Posilnenie hospodárskej konkurencieschopnosti mesta, podpora a rozvoj ekonomicky stabilného prostredia, podpora malého a stredného podnikania a cestovného ruchu v meste, podpora rozvoja zamestnanosti a efektívnej verejnej správy.

Opatrenie 1.1

Podpora a rozvoj priemyselnej zóny zohľadňuje potrebu podpory priemyselnej zóny v Skalici, ktorá je významným faktorom v rozvoji mesta. V rámci tohto opatrenia budú aktivity orientované na riešenie dopravnej situácie pri napojení do priemyselnej zóny a vytvorenie predpokladov na jej rozšírenie – vybudovanie technickej infraštruktúry.

Opatrenie 1.2

Rozvoj dopravných komunikácií a parkovacích plôch a zvýšenie bezpečnosti dopravy reflektuje súčasné a budúce potreby nových napojení obytných zón, opravy ciest a chodníkov a riešenie nových parkovacích plôch v meste. Súčasťou tohto opatrenia budú aj aktivity týkajúce sa zvýšenia bezpečnosti dopravy, a to najmä bezpečnosti na priechodoch pre chodcov.

Opatrenie 1.3

Rozvoj technickej infraštruktúry je zameraný na vybudovanie potrebnej technickej infraštruktúry v rozvojových lokalitách mesta v zmysle platného územného plánu.

Opatrenie 1.4

Rozvoj infraštruktúry a služieb v oblasti cestovného ruchu, marketing a prezentácia mesta je opatrenie zamerané na celkový rozvoj cestovného ruchu a jeho potenciálu v meste – rozšírenie produktov cestovného ruchu, podpora rozvoja Zlatníckej doliny a prezentácie mesta s pridruženým pozitívnym efektom aj na malé a stredné podniky pôsobiace v meste.

Opatrenie 1.5

Zachovanie kultúrneho dedičstva, obnova NKP a historických objektov je opatrenie zamerané na zachovanie a záchranu hnutelných a nehnuteľných NKP a ostatných historických budov v meste, ktoré poukazujú na bohatú históriu mesta. Toto opatrenie tiež spočíva v zachovaní kultúrnych tradícií, ľudového folklóru a osobitostí skalického regiónu.

Opatrenie 1.6

Podpora rozvoja poľnohospodárstva, vinohradníctva, lesného a vodného hospodárstva je zameraná na dobudovanie komunikácií v extraviláne mesta na základe schváleného projektu pozemkových úprav, dobudovanie lesných ciest, revitalizácia vinohradov a rybníkov.

Opatrenie 1.7

Územný rozvoj mesta bude zabezpečovaný v zmysle platného územného plánu – aktivity zamerané na usporiadanie pozemkov, aktualizácia územného plánu a podpora bytovej výstavby.

Opatrenie 1.8

Cieľom opatrenia *otvorená samospráva* je zlepšenie komunikácie mesta s obyvateľmi a organizáciami s využitím moderných technológií, digitalizácie a nových účinných foriem načúvania potrebám obyvateľov.

2. Prioritná oblasť – Sociálna

Cieľ: *Zabezpečenie trvalo udržateľného rozvoja občianskej infraštruktúry zabezpečujúcej všetky potreby obyvateľov mesta v oblasti sociálnych služieb, školstva, zdravotníctva a voľnočasových aktivít, zlepšenie kvality života obyvateľov mesta a zvýšenie bezpečnosti v meste.*

Opatrenie 2.1

Rozvoj infraštruktúry vzdelávania je zameraný na zvyšovanie kvality podmienok na vzdelávanie, pričom aktivity v rámci tohto opatrenia budú realizované s cieľom zlepšenia stavebno-technického stavu školských objektov, zvýšenia úrovne vybavenosti škôl, zvýšenia kvality vzdelávania a zvýšenia kapacít najmä materskej školy.

Opatrenie 2.2

Podpora rozvoja športu a voľnočasových aktivít je nevyhnutná pre zdravý vývoj a dospievanie detí a mládeže, čo by malo byť jedným zo základných priorít samosprávy a štátu a výrazne podporuje zdravý životný štýl obyvateľov mesta. Aktivity sa v rámci tohto

opatrenia budú týkať najmä podpory športových klubov a jednotlivcov v meste a rozvoju a zlepšovaniu technického stavu športovísk, športových areálov a iných priestorov a objektov vhodných na športové a voľnočasové aktivity.

Opatrenie 2.3

Rozvoj sociálnych služieb pre obyvateľov mesta Skalica zahŕňa aktivity na udržanie a skvalitnenie existujúcich sociálnych služieb, ktoré pokrývajú potreby všetkých cieľových skupín sociálne odkázaných obyvateľov na území mesta: seniorov, občanov s ťažkým zdravotným postihnutím, rodín s deťmi a pre občanov odkázaných na osobitnú pomoc. Cieľom opatrenia je dlhodobá udržateľnosť a dostupnosť sociálnych služieb z finančného, miestneho a časového hľadiska. Povinnosťou verejných aj neverejných poskytovateľov sociálnych služieb je plnenie podmienok kvality poskytovanej sociálnej služby podľa zákonom stanovených kritérií. Podmienky sa hodnotia v oblasti dodržiavania základných ľudských práv, ďalej sa hodnotia procedurálne, personálne a prevádzkové podmienky. Prioritou rozvoja sociálnych služieb sú teda opatrenia, ktoré zlepšujú a zvyšujú úroveň sociálnych služieb a predpokladajú tak najvyššie plnenie hodnotiacich kritérií.

Opatrenie 2.4

Zabezpečenie dostupnosti nedostatkových sociálnych služieb je opatrenie zamerané na zriadenie alebo podporu zariadenia nedostatkových a najviac dopytovaných sociálnych služieb v meste. Jedná sa o zabezpečenie dostupnosti najmä terénnych a ambulantných sociálnych služieb pre seniorov a občanov s ťažkým zdravotným postihnutím. Cieľom je zabezpečiť zachovanie sebestačnosti klienta a napomáhať mu zotrvať čo najdlhšie v jeho prirodzenom domácom prostredí. Opatrenie tiež zahŕňa podporu komunitných služieb a zriadenie komunitného centra pre občanov ohrozených sociálnym vylúčením a sociálnou patológiou. V oblasti pomoci občanom odkázaným na osobitnú pomoc sú to aktivity, ktoré budú napomáhať k riešeniu sociálno-zdravotných problémov občanov bez domova.

Opatrenie 2.5

Podpora formálnych a neformálnych aktivít sociálneho a voľnočasového charakteru pre seniorov a ZŤP je prioritou, ktorú mesto Skalica realizuje už niekoľko rokov v priestoroch Mestského centra sociálnych služieb v historickej budove Štíboru v Skalici. Cieľom opatrenia je vytváranie podmienok pre poskytovanie kvalitného sociálneho poradenstva a pre vykonávanie aktivít a činností občianskych, dobrovoľných a spoločenských združení a organizácií pôsobiacich na území mesta. Opatrenie spočíva v zachovaní kontinuity aktivít sústredených na jednom mieste. Poskytuje priestor pre spoločenskú angažovanosť seniorov a občanov s ťažkým zdravotným postihnutím, aktivizáciu, rehabilitáciu, poradenské služby, prevenciu, uspokojovanie potrieb v oblasti spoločenských kontaktov a zmysluplného trávenia voľného času.

Opatrenie 2.6

Prevencia a zabezpečenie bezpečnosti v meste bude realizovaná najmä prostredníctvom štátnych a mestských bezpečnostných zložiek. Dôležitou súčasťou prevencie kriminality v meste je kamerový systém, pričom základnou aktivitou v rámci tohto opatrenia bude jeho rozšírenie do ďalších, doposiaľ nepokrytých častí mesta.

3. Prioritná oblasť – Environmentálna

Cieľ: Zabezpečenie trvalo udržateľného kvalitného životného prostredia a využívania prírodných zdrojov spolu s efektívnym nakladaním s energiou v meste Skalica.

Opatrenie 3.1

Skvalitnenie odpadového hospodárstva predstavuje aktivity mesta s cieľom na skvalitnenie separácie odpadov a zvýšenie podielu vyseparovaných zložiek určených na recykláciu.

Opatrenie 3.2

Revitalizácia a zvýšenie kvality mestského prostredia reflektuje snahu mesta o neustále skvalitňovanie mestského prostredia a zvyšovanie kvality života v Skalici. Jednotlivé aktivity v rámci tohto opatrenia budú zamerané hlavne na revitalizáciu verejných priestranstiev mesta.

Opatrenie 3.3

Ekologická stabilita územia a ochrana pred povodňami. Ekologická stabilita predstavuje skvalitňovanie a revitalizáciu ekologicky cenných lokalít a realizácia opatrení za účelom udržania vody v území. Ochrana pred povodňami je zameraná na protipovodňové aktivity s cieľom minimalizácie vzniknutých škôd na životoch a majetku v prípade povodňových udalostí v Skalici a bezprostrednom okolí mesta.

Opatrenie 3.4

Na podporu ekologických riešení v doprave je potrebné nahliadať jednak z hľadiska statickej a jednak z hľadiska dynamickej dopravy. V oblasti statickej dopravy sa v rámci tohto opatrenia aktivity týkajú najmä podpory ekologického prístupu v tvorbe nových parkovacích miest v meste a v rámci dynamickej dopravy pôjde najmä o rozvoj cyklistickej siete so zameraním na cykloturistické (určené prioritne pre cykloturistiku) a cyklodopravné (určené prioritne pre dopravu obyvateľov do zamestnania) trasy a rozvoj lodnej dopravy na Baťovom kanáli s napojením na rieku Morava.

Opatrenie 3.5

Zníženie energetickej náročnosti verejných budov v meste je zamerané na zníženie spotreby energie vo verejných budovách a s tým spojeným pozitívnym efektom na ekonomiku mesta a životné prostredie. Realizáciou aktivít v rámci tohto opatrenia dôjde k zníženiu emisií skleníkových plynov a zároveň k zníženiu prevádzkových nákladov na energie vo verejných budovách v meste.

III. Programová časť

Programová časť Programu rozvoj mesta Skalica nadväzuje na strategickú časť a obsahuje podrobnejšie rozpracovanie jednotlivých navrhovaných opatrení podľa jednotlivých oblastí (hospodárska, sociálna, environmentálna) s určením konkrétnych aktivít a projektových zámerov, prostredníctvom ktorých má dôjsť k naplneniu týchto opatrení (viď tabuľka č. 54).

V súlade s participatívnym prístupom a v zmysle novej metodiky pre tvorbu programov rozvoja bol tento dokument (najmä jeho programová časť s projektovými zámermi a aktivitami):

- predložený na pripomienkovanie jednotlivým komisiám pri Mestskom zastupiteľstve v Skalici,
- predložený na pripomienkovanie zamestnancom Mesta Skalica,
- uverejnený na www.skalica.sk na pripomienkovanie verejnosťou.

Súčasťou tejto časti je aj zoznam merateľných ukazovateľov, prostredníctvom ktorých bude možné sledovať splnenie plánovaných aktivít a projektových zámerov.

Prehľad opatrení, projektov a aktivít

Tabuľka č. 54

Opatrenie	Projektový zámer / aktivita	Prioritná oblasť
Opatrenie 1.1 Podpora a rozvoj priemyselnej zóny	1.1.1 Vybudovanie mimoúrovňového dopravného napojenia priemyselnej zóny	Hospodárska
	1.1.2 Dobudovanie technickej infraštruktúry v priemyselnej zóne	
	1.1.3 Prekládka VVTL plynového potrubia	
Opatrenie 1.2 Rozvoj dopravných komunikácií a parkovacích plôch a zvýšenie bezpečnosti dopravy	1.2.1 Vybudovanie nových dopravných napojení na nové obytné zóny – Krivé Kúty a Štvrte v jazernom poli	
	1.2.2 Rekonštrukcia miestnych komunikácií	
	1.2.3 Rekonštrukcia chodníkov v meste	
	1.2.4 Vytvorenie nových parkovacích plôch v meste	
	1.2.5 Vybudovanie osvetlenia na priechodoch pre chodcov	
Opatrenie 1.3 Rozvoj technickej infraštruktúry	1.3.1 Vybudovanie novej technickej infraštruktúry v rozvojových lokalitách v zmysle platného územného plánu	
Opatrenie 1.4 Rozvoj infraštruktúry a služieb v oblasti cestovného ruchu, marketing	1.4.1 Vytvorenie komplexného informačného systému v meste vrátane obnovy existujúcich informačných tabúl	
	1.4.2 Revitalizácia Veže farského kostola	
	1.4.3 Sprístupnenie Škarniclovskej tlačiarne	

a prezentácia mesta	1.4.4 Sprístupnenie kostolíka sv. Alžbety	
	1.4.5 Podpora obnovy ubytovacích zariadení v Zlatníckej doline	
	1.4.6 Obnova ihrísk a športovísk v Zlatníckej doline	
	1.4.7 Vybudovanie kempu v Zlatníckej doline	
	1.4.8 Vyhliadková veža na Veterníku a v Zlatníckej doline – Čupy	
	1.4.9 Prezentácia mesta prostredníctvom nových propagačných materiálov a iných marketingových nástrojov	
	1.4.10 Zabezpečenie nového dopravného informačného značenia „Pamiatková zóna mesta Skalica“ na diaľnici D2	
	Opatrenie 1.5 Zachovanie kultúrneho dedičstva, obnova NKP a historických objektov	1.5.1 Obnova a rekonštrukcia Rotundy sv. Juraja
		1.5.2 Obnova hradobného múru
		1.5.3 Rekonštrukcia Gvadányiho kúrie
1.5.4 Rekonštrukcia kostolíka sv. Alžbety		
1.5.5. Obnova a reštaurovanie interiéru Paulínskeho kostola		
1.5.6 Rekonštrukcia Mlynu bratov Pilárikových (strecha a drevené časti interiéru)		
1.5.7 Organizovanie kultúrnych podujatí podporujúcich tradičné ľudové remeslá a folklórne tradície /napr. Trdlofest, Jarmok ľudových umeleckých remesiel, Skalické dni/		
1.5.8 Podpora občianskych združení a zoskupení uchovávajúcich a rozvíjajúcich folklórne tradície a zvyky na území mesta /ľudové hudby, dychové hudby, folklórne súbory a skupiny/		
Opatrenie 1.6 Podpora rozvoja poľnohospodárstva, vinohradníctva, lesného a vodného hospodárstva	1.6.1 Dobudovanie komunikácií v extraviláne mesta na základe schváleného projektu pozemkových úprav	
	1.6.2 Dobudovanie a rekonštrukcia lesných ciest	
	1.6.3 Revitalizácia a výsadba vinohradov	
	1.6.4 Revitalizácia rybníkov a hospodárskeho dvora	

Opatrenie 1.7 Územný rozvoj mesta	1.7.1 Aktualizácia územného plánu mesta	
	1.7.2 Usporiadanie pozemkov v k. ú. Skalica	
	1.7.3 Podpora bytovej výstavby v meste	
Opatrenie 1.8 Otvorená samospráva	1.8.1 Vytvorenie novej webovej stránky mesta	
	1.8.2 Elektronizácia služieb úradu pre obyvateľov - elektronické formuláre	
	1.8.3 Informačný kiosk pre obyvateľov	
	1.8.4 Zavedenie služby zasielania informačných SMS občanom mesta - povinnosti občana avízo a ochrana obyvateľstva - výstrahy	
Opatrenie 2.1 Rozvoj infraštruktúry vzdelávania	2.1.1 Rekonštrukcia objektu ZŠ Strážnická	
	2.1.2 Rekonštrukcia objektu ZŠ Mallého	
	2.1.3 Rekonštrukcia a modernizácia školských športových areálov	
	2.1.4 Rekonštrukcia objektov MŠ Skalica – elokované pracoviská Pod Kalváriou a na ul. Clementisa	
	2.1.5 Zvýšenie kapacít MŠ Skalica	
	2.1.6 Zlepšenie materiálno-technickej vybavenosti škôl	
Opatrenie 2.2 Podpora rozvoja športu a voľnočasových aktivít	2.2.1 Vybudovanie krytej plavárne	
	2.2.2 Vybudovanie všesportovej haly	
	2.2.3 Dobudovanie areálu letného štadióna	
	2.2.4 Plocha pre inline hokej a floorbal	
	2.2.5 Budovanie a obnova voľnočasových a detských ihrísk	
	2.2.6 Organizácia športových a turistických podujatí	
Opatrenie 2.3 Rozvoj sociálnych služieb pre obyvateľov mesta Skalica	2.3.1 Modernizácia, rekonštrukcia, estetizácia priestorov a budov zariadení sociálnych služieb (ZPS, Jesénia, Nočľaháreň, Útulok, DSS pre deti a dospelých Zelený dom, Denné stacionáre, Štíbor - Mestské centrum sociálnych služieb)	
	2.3.2 Rozvoj terénnych sociálnych služieb, opatrovateľská služba a sociálna služba	

	v jedálni	
Opatrenie 2.4 Zabezpečenie dostupnosti nedostatkových sociálnych služieb	2.4.1 Terénny sociálny pracovník	
	2.4.2 Komunitné centrum	
	2.4.3 Podpora vzniku nízkoprahového denného centra pre sociálno-zdravotné problémy bezdomovcov	
	2.4.4 Sociálna služba s použitím telekomunikačných technológií	
Opatrenie 2.5 Podpora formálnych a neformálnych aktivít sociálneho a voľnočasového charakteru pre seniorov a ZŤP	2.5.1 Rekonštrukcia objektu Mestského centra sociálnych služieb	
	2.5.2 Organizácia aktivít, prednášková činnosť zameraná na zdravé a aktívne starnutie, propagácia zdravého životného štýlu, vzdelávanie, poradenstvo	
Opatrenie 2.6 Prevenčia a zabezpečenie bezpečnosti v meste	2.6.1 Rozšírenie pokrytia mesta kamerovým systémom, skvalitnenie snímaných dát	
	2.6.2 Skvalitnenie získavania a odovzdávania poznatkov zaznamenaných bezpečnostným kamerovým systémom hliadkam MsP v teréne prostredníctvom školení operátorov kamerového systému	
	2.6.3 Zabezpečenie preventívno-prednáškových aktivít v rámci mesta Skalica	
	2.6.4 Zvýšenie bezpečnosti výkonu služby príslušníkov MsP prezbrojením a obstaraním nepriestrelných viest	
Opatrenie 3.1 Skvalitnenie odpadového hospodárstva	3.1.1 Vybudovanie zariadení na dotriedenie komunálneho odpadu	
	3.1.2 Vybudovanie zariadenia na spracovanie stavebného odpadu	
	3.1.3 Dovybavenie zariadenia na spracovanie biologicky rozložiteľného odpadu	
	3.1.4 Dobudovanie oplotení kontajnerových stojísk v meste	
	3.1.5 Rozšírenie skládky KO Mokrý Háj	
Opatrenie 3.2 Revitalizácia a zvýšenie kvality mestského prostredia	3.2.1 Revitalizácia vnútroblokov sídlisk v meste	
	3.2.2 Vytvorenie oddychových zón a parkov v meste – Hájek - Tehelňa, Krivé Kúty, areál dopravného ihriska	
Opatrenie 3.3 Ekologická stabilita územia a ochrana pred povodňami	3.3.1 Obnova zelene v intraviláne mesta	
	3.3.2 Obnova zelene v extraviláne mesta	

	3.3.3 Realizácia protipovodňových opatrení	
Opatrenie 3.4 Podpora ekologických riešení v doprave	3.4.1 Vytvorenie nových cyklotrás (cykloturistických a cyklodopravných)	
	3.4.2 Prepojenie Baťovho kanála s riekou Moravou	
Opatrenie 3.5 Zníženie energetickej náročnosti verejných budov v meste	3.5.1 Zvýšenie energetickej účinnosti budovy mestského úradu	
	3.5.2 Zvýšenie energetickej účinnosti elokovaných pracovísk MŠ Skalica (Pod Kalváriou a ul. Clementisa)	

Program rozvoja mesta Skalica je otvoreným dokumentom, a preto ani zoznam projektových zámerov a aktivít uvedený v tabuľke č. 54 nie je konečný a je možné ho aktualizovať a dopĺňať tak, aby zodpovedal novovzniknutým okolnostiam a možnostiam, ktoré sa budú bezprostredne týkať mesta Skalica.

V nižšie uvedenej tabuľke č. 55 sú k jednotlivým projektovým zámerom a aktivitám pridelené merateľné ukazovatele, prostredníctvom ktorých bude v budúcnosti možné vyhodnocovať a kvantifikovať splnenie, resp. mieru splnenia jednotlivých naplánovaných zámerov a aktivít.

Merateľné ukazovatele výsledku

Tabuľka č. 55

Opatrenie	Názov ukazovateľa	Merná jednotka	Východisková hodnota (r. 2016)	Cieľový stav (r. 2020)
Hospodárska oblasť				
Aktivita 1.1.1	Počet vybudovaných mimoúrovňových dopravných napojení priemyselnej zóny	počet	0	1
Aktivita 1.1.2	Dĺžka novovybudovaných inžinierskych sietí v priemyselnej zóne	m	0	100
Aktivita 1.1.3	Dĺžka preloženého plynového potrubia	m	0	300
Aktivita 1.2.1	Dĺžka nových napojení na obytné zóny	m	0	1 000
Aktivita 1.2.2	Plocha zrekonštruovaných miestnych komunikácií	m ²	0	10 000
Aktivita 1.2.3	Plocha zrekonštruovaných chodníkov	m ²	0	5 000
Aktivita 1.2.4	Počet nových parkovacích miest	počet	0	100
Aktivita 1.2.5	Počet upravených (osvetlených) prechodov pre chodcov	počet	0	50

Aktivita 1.3.1	Dĺžka novovybudovaných inžinierskych sietí v obytnej zóne	m	0	100
Aktivita 1.4.1	Počet nových prvkov informačného systému	počet	0	1 kiosk
	Počet obnovených prvkov informačného systému	počet	0	3
Aktivita 1.4.2	Počet nových náučno-informačných prvkov umiestnených na Veži farského kostola	počet	0	6
Aktivita 1.4.3	Počet vytvorených expozícií zameraných na dobovú kníhtlač	počet	0	1
	Počet novospriístupnených pamiatok	počet	0	2
Aktivita 1.4.4	Počet novospriístupnených pamiatok	počet	0	2
Aktivita 1.4.5	Počet obnovených ubytovacích zariadení v ZD	počet	0	1
Aktivita 1.4.6	Počet obnovených ihrísk / športovísk v ZD	počet	0	1
Aktivita 1.4.7	Počet vybudovaných kempingových areálov	počet	0	1
Aktivita 1.4.8	Počet vybudovaných vyhliadkových veží	počet	0	2
Aktivita 1.4.9	Počet druhov vytvorených propagačných materiálov	počet	0	18
	Počet každoročne využívaných marketingových nástrojov na prezentáciu mesta	počet	0	6
Aktivita 1.4.10	Počet nových dopravných informačných značení (hnedé tabule) na diaľnici D2	súbor	0	4
Aktivita 1.5.1	Počet zrekonštruovaných objektov	počet	0	1

Aktivita 1.5.2	Dĺžka zrekonštruovaného hradobného múru	m	0	50
Aktivita 1.5.3	Počet zrekonštruovaných objektov	počet	0	1
Aktivita 1.5.4	Počet zrekonštruovaných objektov	počet	0	1
Aktivita 1.5.5	Počet zreštaurovaných prvkov mobiliáru	počet	0	3
Aktivita 1.5.6	Plocha zrekonštruovanej strechy objektu	m ²	0	200
Aktivita 1.5.7	Počet každoročne zorganizovaných kultúrno-spoločenských podujatí podporujúcich tradičné ľudové remeslá a folklórne tradície	počet	4	5
Aktivita 1.5.8	Počet občianskych združení a zoskupení uchovávajúcich a rozvíjajúcich folklórne tradície a zvyky na území mesta	počet	6	7
Aktivita 1.6.1	Dĺžka vybudovaných komunikácií v extraviláne mesta	m	0	2 000
Aktivita 1.6.2	Dĺžka vybudovaných lesných ciest	m	0	1 000
Aktivita 1.6.3	Plocha revitalizovaných vinogradov	m ²	0	20 000
Aktivita 1.6.4	Počet revitalizovaných objektov	počet	0	2
Aktivita 1.7.1	Počet zmien územného plánu	počet	0	1
Aktivita 1.7.2	Majetkoprávne usporiadanie pozemkov užívaných Mestom Skalica	m ²	0	20 000
Aktivita 1.7.3	Počet nových bytov	počet	0	100
Aktivita 1.8.1	Počet vytvorených nových webových stránok mesta	počet	0	2

Aktivita 1.8.2	Počet elektronických formulárov - elektronizácia služieb úradu pre obyvateľov	počet	0	20
Aktivita 1.8.3	Počet informačných kioskov pre obyvateľov	počet	0	1
Aktivita 1.8.4	Počet služieb zameraných na zasielanie informačných SMS občanom mesta	počet	0	1
Sociálna oblasť				
Aktivita 2.1.1	Počet zrekonštruovaných objektov			
Aktivita 2.1.2	Počet zrekonštruovaných objektov			
Aktivita 2.1.3	Počet zrekonštruovaných školských športových areálov	počet	0	1
Aktivita 2.1.4	Počet zrekonštruovaných elokovaných pracovísk MŠ Skalica	počet	0	2
Aktivita 2.1.5	Kapacita detí MŠ Skalica	počet	480	560
Aktivita 2.1.6	Počet školských knižníc doplnených aktuálnymi učebnými materiálmi, publikáciami a detskou literatúrou	počet	3	3
	Počet škôl s doplneným materiálno-technickým vybavením	počet	3	3
Aktivita 2.2.1	Vybudovanie krytej plavárne	počet	0	1
Aktivita 2.2.2	Vybudovanie všesportovej haly	počet	0	1
Aktivita 2.2.3	Počet dobudovaných objektov (osvetlenie, tribúna, šatne)	počet	0	3
Aktivita 2.2.4	Počet obstaraných plôch	počet	0	1
Aktivita 2.2.5	Počet vybudovaných ihrísk	počet	0	5

Aktivita 2.2.6	Počet zorganizovaných podujatí	počet	10	12
Aktivita 2.3.1	Počet zrealizovaných aktivít/projektov zameraných na rekonštrukciu, modernizáciu a bezbariérovosť zariadení sociálnych služieb	počet	0	3
Aktivita 2.3.2	Počet nových osobných motorových vozidiel s izotermickou úpravou na rozvoz stravy klientom opatrovateľskej služby	počet	0	1
Aktivita 2.4.1	Počet terénnych sociálnych pracovníkov	počet	0	1
Aktivita 2.4.2	Počet projektov na vybudovanie Komunitného centra	počet	0	1
Aktivita 2.4.3	Počet projektov/aktivít na podporu zriadenia Denného centra pre bezdomovcov	počet	0	1
Aktivita 2.4.4	Počet zrealizovaných projektov na zriadenie sociálnej služby s použitím telekomunikačných technológií	počet	0	1
Aktivita 2.5.1	Počet zrealizovaných projektov rekonštrukcie budovy Štíborá – MCSS	počet	0	1
Aktivita 2.5.2	Počet podporených spoločenských organizácií	počet	6	7
Aktivita 2.6.1	Počet kamier v kamerovom systéme	počet	11 + 1 WEB	15 + 1WEB
Aktivita 2.6.2	Počet školení operátorov	počet	1	10
	Počet vyškolených operátorov	počet	6	6
Aktivita 2.6.3	Počet zrealizovaných prednášok	počet	10	50
Aktivita 2.6.4	Počet obstaraných nových zbraní	počet	0	11

	Počet obstaraných funkčných nepriestrelných viest	počet	0	11
Environmentálna oblasť				
Aktivita 3.1.1	Počet vybudovaných dotried'ovacích zariadení	počet	0	1
Aktivita 3.1.2	Počet vybudovaných zariadení na spracovanie stavebného odpadu	počet	0	1
Aktivita 3.1.3	Počet nových zariadení na spracovanie BRO	počet	0	2
Aktivita 3.1.4	Počet vybudovaných oplotení kontajnerových stojísk	počet	0	15
Aktivita 3.1.5	Zvýšenie kapacity skládky KO Mokrý Háj	m ³	0	30 000
Aktivita 3.2.1	Počet projektov zameraných na revitalizáciu vnútroblokov sídlisk	počet	0	1
Aktivita 3.2.2	Počet vytvorených oddychových zón	počet	0	3
Aktivita 3.3.1	Počet vysadených stromov v intraviláne mesta	počet	0	100
Aktivita 3.3.2	Počet vysadených stromov v extraviláne mesta	počet	0	200
Aktivita 3.3.3	Množstvo zrealizovaných protipovodňových opatrení	počet	0	1
Aktivita 3.4.1	Dĺžka nových cyklotrás	m	0	3 000
Aktivita 3.4.2	Dĺžka vybudovaného prepojenia Baťovho kanála na rieku Moravu	m	0	890
Aktivita 3.5.1	Počet zrekonštruovaných objektov s cieľom zníženia energetickej náročnosti	počet	0	1
Aktivita 3.5.2	Počet zrekonštruovaných objektov s cieľom zníženia energetickej náročnosti	počet	0	2

IV. Realizačná časť

Realizačná časť Programu rozvoja mesta Skalica nadväzuje na programovú časť a spolu s finančnou časťou predstavujú implementačnú časť programového dokumentu. Táto časť obsahuje návrh akčného plánu na obdobie do roku 2020, určenie úloh pri realizácii programu rozvoja, opis organizačného a inštitucionálneho zabezpečenia, stanovenie komunikačnej stratégie a tiež obsahuje opis systému monitorovania a hodnotenia plnenia programového dokumentu vo väzbe na merateľné ukazovatele stanovené v programovej časti.

4.1 Akčný plán

Akčný plán (vid' tabuľka č. 56) predstavuje zoznam konkrétnych projektových zámerov a aktivít, ktoré boli v rámci prípravy tohto strategického dokumentu identifikované ako prioritné. Akčný plán je rozdelený podľa jednotlivých oblastí (hospodárska, sociálna, environmentálna) a obsahuje názov opatrení a aktivít, predpokladaný termín ich realizácie, nositeľa zodpovednosti za zrealizovanie danej aktivity, zdroj financovania a merateľný ukazovateľ hodnotenia. Akčný plán je teda komplexným vyjadrením plánovaných aktivít – vyjadrením cesty, prostredníctvom ktorej chce Mesto Skalica dosiahnuť a naplniť strategické ciele zadefinované v strategickej časti.

Akčný plán

Tabuľka č. 56

Akčný plán – hospodárska oblasť				
Opatrenie / Aktivita	Termín	Zodpovedný	Financovanie	Merateľný ukazovateľ
<i>Opatrenie 1.1 Podpora a rozvoj priemyselnej zóny</i>				
1.1.1 Vybudovanie mimoúrovňového dopravného napojenia priemyselnej zóny	2020	Mesto Skalica / TTSK	vlastné zdroje Mesta Skalica / Trnavský samosprávny kraj	Počet vybudovaných mimoúrovňových dopravných napojení priemyselnej zóny
1.1.2 Dobudovanie technickej infraštruktúry v priemyselnej zóne	2018-2020	Mesto Skalica	vlastné zdroje Mesta Skalica / Ministerstvo hospodárstva SR	Dĺžka novovybudovaných inžinierskych sietí v priemyselnej zóne
1.1.3 Prekládka VVTL plynového potrubia	2017-2018	Mesto Skalica	vlastné zdroje Mesta Skalica / Ministerstvo hospodárstva SR	Dĺžka preloženého plynového potrubia
<i>Opatrenie 1.2 Rozvoj dopravných komunikácií a parkovacích plôch a zvýšenie bezpečnosti dopravy</i>				
1.2.1 Vybudovanie nových dopravných napojení na nové obytné zóny – Krivé	2016-2017	Mesto Skalica	vlastné zdroje Mesta Skalica / súkromné zdroje	Dĺžka nových napojení na obytné zóny

kúty a Štvrte v jazernom poli				
1.2.2 Rekonštrukcia miestnych komunikácií	2016-2020	Mesto Skalica	vlastné zdroje Mesta Skalica	Plocha zrekonštruovaných miestnych komunikácií
1.2.3 Rekonštrukcia chodníkov v meste	2016-2020	Mesto Skalica	vlastné zdroje Mesta Skalica	Plocha zrekonštruovaných chodníkov
1.2.4 Vytvorenie nových parkovacích plôch v meste	2016-2020	Mesto Skalica	vlastné zdroje Mesta Skalica	Počet nových parkovacích miest
1.2.5 Vybudovanie osvetlenia na prechodoch pre chodcov	2016-2017	Mesto Skalica	vlastné zdroje Mesta Skalica / Európske štrukturálne a investičné fondy (ďalej len „EŠIF“)	Počet upravených (osvetlených) priechodov pre chodcov
<i>Opatrenie 1.3 Rozvoj technickej infraštruktúry</i>				
1.3.1 Vybudovanie novej technickej infraštruktúry v rozvojových lokalitách v zmysle platného územného plánu	2017-2020	Mesto Skalica	vlastné zdroje Mesta Skalica / súkromné zdroje	Dĺžka novovybudovaných inžinierskych sietí v obytnej zóne
<i>Opatrenie 1.4 Rozvoj infraštruktúry a služieb v oblasti cestovného ruchu, marketing a prezentácia mesta</i>				
1.4.1 Vytvorenie komplexného informačného systému v meste vrátane obnovy existujúcich informačných tabúl	2016-2017	Mesto Skalica	vlastné zdroje Mesta Skalica	Počet nových prvkov informačného systému
				Počet obnovených prvkov informačného systému
1.4.2 Revitalizácia Veže farského kostola	2018-2019	Mesto Skalica / Rímskokatolícka cirkev	vlastné zdroje Mesta Skalica / Rímskokatolícka cirkev / Ministerstvo kultúry SR	Počet nových náučno- informačných prvkov umiestnených na Veži farského kostola
1.4.3 Sprístupnenie Škarniclovej tlačiarne	2017-2018	Mesto Skalica	vlastné zdroje Mesta Skalica / Ministerstvo kultúry SR	Počet vytvorených expozícií zameraných na dobovú kníhtlač

				Počet novospriístupnených pamiatok
1.4.4 Sprístupnenie kostolíka sv. Alžbety	2019-2020	Mesto Skalica	vlastné zdroje Mesta Skalica	Počet novospriístupnených pamiatok
1.4.5 Podpora obnovy ubytovacích zariadení v Zlatníckej doline	2017-2020	Mesto Skalica / potenciálni investori	vlastné zdroje Mesta Skalica / súkromné zdroje	Počet obnovených ubytovacích zariadení v ZD
1.4.6 Obnova ihrísk a športovísk v Zlatníckej doline	2020	Mesto Skalica	vlastné zdroje Mesta Skalica	Počet obnovených ihrísk / športovísk v ZD
1.4.7 Vybudovanie kempu v Zlatníckej doline	2020	Mesto Skalica	vlastné zdroje Mesta Skalica / súkromné zdroje	Počet vybudovaných kempingových areálov
1.4.8 Vyhliadková veža na Veterníku a v Zlatníckej doline – Čupy	2017-2019	Mesto Skalica	vlastné zdroje Mesta Skalica / EŠIF	Počet vybudovaných vyhliadkových veží
1.4.9 Prezentácia mesta prostredníctvom nových propagačných materiálov a iných marketingových nástrojov	2016-2020	Mesto Skalica	vlastné zdroje Mesta Skalica	Počet druhov vytvorených propagačných materiálov
				Počet každoročne využívaných marketingových nástrojov na prezentáciu mesta
1.4.10 Zabezpečenie nového dopravného informačného značenia „Pamiatková zóna mesta Skalica“ na diaľnici D2	2016	Mesto Skalica	vlastné zdroje Mesta Skalica	Počet nových dopravných informačných značení (hnedé tabule) na diaľnici D2
<i>Opatrenie 1.5 Zachovanie kultúrneho dedičstva, obnova NKP a historických objektov</i>				
1.5.1 Obnova a rekonštrukcia Rotundy sv. Juraja	2017-2018	Mesto Skalica	vlastné zdroje Mesta Skalica / Ministerstvo kultúry SR	Počet zrekonštruovaných objektov
1.5.2 Obnova hradobného múru	2017-2020	Mesto Skalica	vlastné zdroje Mesta Skalica / Ministerstvo kultúry SR	Dĺžka zrekonštruovaného hradobného múru
1.5.3 Rekonštrukcia Gvadányiho kúrie	2017-2020	Mesto Skalica	vlastné zdroje Mesta Skalica / Ministerstvo kultúry SR / EŠIF	Počet zrekonštruovaných objektov

1.5.4 Rekonštrukcia kostolíka sv. Alžbety	2018-2020	Mesto Skalica	vlastné zdroje Mesta Skalica / Ministerstvo kultúry SR	Počet zrekonštruovaných objektov
1.5.5. Obnova a reštaurovanie interiéru Paulínskeho kostola	2018-2019	Mesto Skalica	vlastné zdroje Mesta Skalica / Ministerstvo kultúry SR	Počet zreštaurovaných prvkov mobiliáru
1.5.6 Rekonštrukcia Mlynu bratov Pilárikových	2017-2020	Mesto Skalica	vlastné zdroje Mesta Skalica / Ministerstvo kultúry SR	Plocha zrekonštruovanej strechy objektu
1.5.7 Organizovanie kultúrnych podujatí podporujúcich tradičné ľudové remeslá a folklórne tradície /napr. Trdlofest, Jarmok ľudových umeleckých remesiel, Skalické dni/	2016-2020 (každoročne)	Mesto Skalica	vlastné zdroje Mesta Skalica / Fond na podporu umenia	Počet každoročne zorganizovaných kultúrno-spoločenských podujatí podporujúcich tradičné ľudové remeslá a folklórne tradície
1.5.8 Podpora občianskych združení a zoskupení uchovávajúcich a rozvíjajúcich folklórne tradície a zvyky na území mesta /ľudové hudby, dychové hudby, folklórne súbory a skupiny/	2016-2020 (každoročne)	Mesto Skalica	vlastné zdroje Mesta Skalica	Počet občianskych združení a zoskupení uchovávajúcich a rozvíjajúcich folklórne tradície a zvyky na území mesta
<i>Opatrenie 1.6 Podpora rozvoja poľnohospodárstva, vinohradníctva, lesného a vodného hospodárstva</i>				
1.6.1 Dobudovanie komunikácií v extraviláne mesta na základe schváleného projektu pozemkových úprav	2016-2020	Mesto Skalica	vlastné zdroje mesta Skalica / Ministerstvo pôdohospodárstva a rozvoja vidieka SR	Dĺžka vybudovaných komunikácií v extraviláne mesta
1.6.2 Dobudovanie a rekonštrukcia lesných ciest	2016-2020	Užívateľ lesných pozemkov	Užívateľ lesných pozemkov	Dĺžka vybudovaných lesných ciest

1.6.3 Revitalizácia a výsadba vinohradov	2017-2020	Mesto Skalica	vlastné zdroje Mesta Skalica / Ministerstvo pôdohospodárstva a rozvoja vidieka SR	Plocha revitalizovaných vinohradov
1.6.4 Revitalizácia rybníkov a hospodárskeho dvora	2018-2020	Ryboprodukt s.r.o.	Ryboprodukt s.r.o. / EŠIF	Počet revitalizovaných objektov
<i>Opatrenie 1.7 Územný rozvoj mesta</i>				
1.7.1 Aktualizácia územného plánu mesta	2016-2020	Mesto Skalica	vlastné zdroje Mesta Skalica	Počet zmien územného plánu
1.7.2 Usporiadanie pozemkov v k. ú. Skalica	2016-2020	Mesto Skalica	vlastné zdroje Mesta Skalica	Majetkoprávne usporiadanie pozemkov užívaných Mestom Skalica
1.7.3 Podpora bytovej výstavby v meste	2016-2020	Mesto Skalica	vlastné zdroje Mesta Skalica / Štátny fond rozvoja bývania / Ministerstvo dopravy, výstavby a reg. rozvoja SR / súkromné zdroje	Počet nových bytov
<i>Opatrenie 1.8 Otvorená samospráva</i>				
1.8.1 Vytvorenie novej webovej stránky mesta	2016	Mesto Skalica	vlastné zdroje Mesta Skalica	Počet vytvorených nových webových stránok mesta
1.8.2 Elektronizácia služieb úradu pre obyvateľov - elektronické formuláre	2016-2020	Mesto Skalica	vlastné zdroje Mesta Skalica /	Počet elektronických formulárov - elektronizácia služieb úradu pre obyvateľov
1.8.3 Informačný kiosk pre obyvateľov	2018-2020	Mesto Skalica	vlastné zdroje Mesta Skalica /	Počet informačných kioskov pre obyvateľov
1.8.4 Zavedenie služby zasielania informačných SMS občanom mesta - povinnosti občana avízo a ochrana obyvateľstva - výstrahy	2018-2020	Mesto Skalica	vlastné zdroje Mesta Skalica /	Počet služieb zameraných na zasielanie informačných SMS občanom mesta

Akčný plán – sociálna oblasť				
Opatrenie / Aktivita	Termín	Zodpovedný	Financovanie	Merateľný ukazovateľ
<i>Opatrenie 2.1 Rozvoj infraštruktúry vzdelávania</i>				
2.1.1 Rekonštrukcia objektu ZŠ Strážnická	2016-2020	Mesto Skalica	vlastné zdroje Mesta Skalica / Ministerstvo školstva, vedy, výskumu a športu SR	Počet zrekonštruovaných objektov
2.1.2 Rekonštrukcia objektu ZŠ Mallého	2016-2018	Mesto Skalica	vlastné zdroje Mesta Skalica / Ministerstvo školstva, vedy, výskumu a športu SR	Počet zrekonštruovaných objektov
2.1.3 Rekonštrukcia a modernizácia školských športových areálov	2016-2020	Mesto Skalica	vlastné zdroje Mesta Skalica / Ministerstvo školstva, vedy, výskumu a športu SR / Úrad vlády SR	Počet zrekonštruovaných školských športových areálov
2.1.4 Rekonštrukcia objektov MŠ Skalica – elokované pracoviská Pod Kalváriou a na ul. Clementisa	2017-2018	Mesto Skalica	vlastné zdroje Mesta Skalica / EŠIF	Počet zrekonštruovaných elokovaných pracovísk MŠ Skalica
2.1.5 Zvýšenie kapacít MŠ Skalica	2017-2018	Mesto Skalica	vlastné zdroje Mesta Skalica / EŠIF / Ministerstvo školstva, vedy, výskumu a športu SR	Kapacita detí MŠ Skalica
2.1.6 Zlepšenie materiálno-technickej vybavenosti škôl	2017-2020	Mesto Skalica	vlastné zdroje Mesta Skalica / Ministerstvo školstva, vedy, výskumu a športu SR	Počet školských knižníc doplnených aktuálnymi učebnými materiálmi, publikáciami a detskou literatúrou
				Počet škôl s doplneným materiálno-technickým vybavením

<i>Opatrenie 2.2 Podpora rozvoja športu a voľnočasových aktivít</i>				
2.2.1 Vybudovanie krytej plavárne	2019-2020	Mesto Skalica	vlastné zdroje Mesta Skalica	Vybudovanie krytej plavárne
2.2.2 Vybudovanie všesportovej haly	2019-2020	Mesto Skalica	vlastné zdroje Mesta Skalica / Ministerstvo školstva, vedy, výskumu a športu SR	Vybudovanie všesportovej haly
2.2.3 Dobudovanie areálu letného štadióna	2016-2017	Mesto Skalica	vlastné zdroje Mesta Skalica / Slovenský futbalový zväz	Počet dobudovaných objektov (osvetlenie, tribúna, šatne)
2.2.4 Plocha pre inline hokej a floorbal	2017-2018	Mesto Skalica	vlastné zdroje Mesta Skalica	Počet obstaraných plôch
2.2.5 Budovanie a obnova voľnočasových a detských ihrísk	2017-2020	Mesto Skalica	vlastné zdroje Mesta Skalica	Počet vybudovaných ihrísk
2.2.6 Organizácia športových a turistických podujatí	2016-2020	Mesto Skalica	vlastné zdroje Mesta Skalica	Počet zorganizovaných podujatí
<i>Opatrenie 2.3 Rozvoj sociálnych služieb pre obyvateľov mesta Skalica</i>				
2.3.1 Modernizácia, rekonštrukcia, estetizácia priestorov a budov zariadení sociálnych služieb (ZPS, Jesénia, Nocľaháreň, Útulok, DSS pre deti a dospelých Zelený dom, Denné stacionáre, Štíbor - Mestské centrum sociálnych služieb)	2016-2020	Mesto Skalica	vlastné zdroje Mesta Skalica / Trnavský samosprávny kraj / Ministerstvo práce, sociálnych vecí a rodiny SR	Počet zrealizovaných aktivít/projektov zameraných na rekonštrukciu, modernizáciu a bezbariérovosť zariadení sociálnych služieb
2.3.2 Rozvoj terénnych sociálnych služieb, opatrovateľská služba a sociálna služba v jedálni	2017-2018	Mesto Skalica	Ministerstvo práce, sociálnych vecí a rodiny SR	Počet nových osobných motorových vozidiel s izotermickou úpravou na rozvoz stravy klientom opatrovateľskej služby

<i>Opatrenie 2.4 Zabezpečenie dostupnosti nedostatkových sociálnych služieb</i>				
2.4.1 Terénny sociálny pracovník	2017-2018	Mesto Skalica	Ministerstvo práce, sociálnych vecí a rodiny SR	Počet terénnych sociálnych pracovníkov
2.4.2 Komunitné centrum	2018-2019	Mesto Skalica	vlastné zdroje Mesta Skalica / Ministerstvo práce, sociálnych vecí a rodiny SR / EŠIF	Počet projektov na vybudovanie Komunitného centra
2.4.3 Podpora vzniku nízkoprahového denného centra pre sociálno-zdravotné problémy bezdomovcov	2017-2019	Mesto Skalica	vlastné zdroje Mesta Skalica / Ministerstvo práce, sociálnych vecí a rodiny SR / EŠIF	Počet projektov/aktivít na podporu zriadenia Denného centra pre bezdomovcov
2.4.4 Sociálna služba s použitím telekomunikačných technológií	2018-2019	Mesto Skalica	vlastné zdroje Mesta Skalica / Ministerstvo práce, sociálnych vecí a rodiny SR	Počet zrealizovaných projektov na zriadenie sociálnej služby s použitím telekomunikačných technológií
<i>Opatrenie 2.5 Podpora formálnych a neformálnych aktivít sociálneho a voľnočasového charakteru pre seniorov a ŤZP</i>				
2.5.1 Rekonštrukcia objektu Mestského centra sociálnych služieb	2016-2017	Mesto Skalica	vlastné zdroje Mesta Skalica	Počet zrealizovaných projektov rekonštrukcie budovy Štíborá – MCSS
2.5.2 Organizácia aktivít, prednášková činnosť zameraná na zdravé a aktívne starnutie, propagácia zdravého životného štýlu, vzdelávanie, poradenstvo	2016-2020	Mesto Skalica	vlastné zdroje Mesta Skalica / Trnavský samosprávny kraj	Počet podporených spoločenských organizácií
<i>Opatrenie 2.6 Prevencia a zabezpečenie bezpečnosti v meste</i>				
2.6.1 Rozšírenie pokrytia mesta kamerovým systémom, skvalitnenie snímaných dát	2016-2020	Mesto Skalica	vlastné zdroje Mesta Skalica / Ministerstvo vnútra SR	Počet kamier v kamerovom systéme
2.6.2 Skvalitnenie získavania a odovzdávania poznatkov	2016-2017	Mesto Skalica	vlastné zdroje Mesta Skalica	Počet školení operátorov

zaznamenaných bezpečnostným kamerovým systémom hliadkam MsP v teréne prostredníctvom školení operátorov kamerového systému				
2.6.3 Zabezpečenie preventívno-prednáškových aktivít v rámci mesta Skalica	2016-2020	Mesto Skalica	vlastné zdroje Mesta Skalica	Počet vyškolených operátorov
2.6.4 Zvýšenie bezpečnosti výkonu služby príslušníkov MsP prezbrojením a obstaraním nepriestrelných viest	2016-2020	Mesto Skalica	vlastné zdroje Mesta Skalica	Počet zrealizovaných prednášok
				Počet obstaraných nových zbraní
Akčný plán – environmentálna oblasť				
Opatrenie / Aktivita	Termín	Zodpovedný	Financovanie	Merateľný ukazovateľ
<i>Opatrenie 3.1 Skvalitnenie odpadového hospodárstva</i>				
3.1.1 Vybudovanie zariadení na dotriedenie komunálneho odpadu	2017-2020	Mesto Skalica	vlastné zdroje Mesta Skalica / Environmentálny fond / EŠIF	Počet vybudovaných dotried'ovacích zariadení
3.1.2 Vybudovanie zariadenia na spracovanie stavebného odpadu	2017-2020	Mesto Skalica	vlastné zdroje Mesta Skalica / Environmentálny fond / EŠIF	Počet vybudovaných zariadení na spracovanie stavebného odpadu
3.1.3 Dovybavenie zariadenia na spracovanie biologicky rozložiteľného odpadu	2017-2020	Mesto Skalica	vlastné zdroje Mesta Skalica / Environmentálny fond / EŠIF	Počet nových zariadení na spracovanie BRO
3.1.4 Dobudovanie oplotení kontajnerových stojísk v meste	2016-2020	Mesto Skalica	vlastné zdroje Mesta Skalica / Environmentálny fond	Počet vybudovaných oplotení kontajnerových stojísk
3.1.5 Rozšírenie skládky KO Mokrá Háj	2016-2020	VEPOS – SKALICA s.r.o.	súkromné zdroje VEPOS – SKALICA s.r.o.	Zvýšenie kapacity skládky KO Mokrá Háj

<i>Opatrenie 3.2 Revitalizácia a zvýšenie kvality mestského prostredia</i>				
3.2.1 Revitalizácia vnútroblokov sídlisk v meste	2017-2020	Mesto Skalica	vlastné zdroje Mesta Skalica / EŠIF	Počet projektov zameraných na revitalizáciu vnútroblokov sídlisk
3.2.2 Vytvorenie oddychových zón a parkov v meste – Hájek - Tehelňa, Krivé Kúty, areál dopravného ihriska	2018-2020	Mesto Skalica	vlastné zdroje Mesta Skalica	Počet vytvorených oddychových zón
<i>Opatrenie 3.3 Ekologická stabilita územia a ochrana pred povodňami</i>				
3.3.1 Obnova zelene v intraviláne mesta	2016-2020	Mesto Skalica	vlastné zdroje Mesta Skalica	Počet vysadených stromov v intraviláne mesta
3.3.2 Obnova zelene v extraviláne mesta	2016-2020	Mesto Skalica	vlastné zdroje Mesta Skalica	Počet vysadených stromov v extraviláne mesta
3.3.3 Realizácia protipovodňových opatrení	2018-2020	Mesto Skalica	vlastné zdroje Mesta Skalica / Environmentálny fond	Množstvo zrealizovaných protipovodňových opatrení
<i>Opatrenie 3.4 Podpora ekologických riešení v doprave</i>				
3.4.1 Vytvorenie nových cyklotrás (cykloturistických a cyklodopravných)	2017-2020	Mesto Skalica	vlastné zdroje Mesta Skalica / EŠIF	Dĺžka nových cyklotrás
3.4.2 Prepojenie Baťovho kanála s riekou Moravou	2017-2020	Ředitelství vodních cest ČR	Ředitelství vodních cest ČR	Dĺžka vybudovaného prepojenia Baťovho kanála na riekou Moravu
<i>Opatrenie 3.5 Zníženie energetickej náročnosti verejných budov v meste</i>				
3.5.1 Zvýšenie energetickej účinnosti budovy mestského úradu	2016-2017	Mesto Skalica	vlastné zdroje Mesta Skalica / EŠIF	Počet zrekonštruovaných objektov s cieľom zníženia energetickej náročnosti
3.5.2 Zvýšenie energetickej účinnosti elokovaných pracovísk MŠ Skalica (Pod Kalváriou a ul. Clementisa)	2017-2018	Mesto Skalica	vlastné zdroje Mesta Skalica / EŠIF	Počet zrekonštruovaných objektov s cieľom zníženia energetickej náročnosti

4.2 Úlohy pri realizácii Programu rozvoja mesta Skalica

Realizácia a uskutočňovanie Programu rozvoja mesta Skalica bude zabezpečená prostredníctvom Mesta Skalica a partnerov pôsobiacich na území mesta.

Mesto Skalica

Mesto Skalica, zohľadňujúc svoje základné poslanie, v súlade so zákonom č. 369/1990 Z.z. o obecnom zriadení, ktorým je starostlivosť o všestranný rozvoj svojho územia a o potreby svojich obyvateľov, zabezpečí uvedené aj prostredníctvom implementácie svojho programu rozvoja.

Realizáciu a napĺňanie Programu rozvoja mesta Skalica v zmysle zákonnej úpravy, t.j. v súlade so zákonom č. 539/2008 Z.z. o podpore regionálneho rozvoja (§ 12) vykonáva Mesto Skalica – „Obec vo svojej pôsobnosti na účely podpory regionálneho rozvoja: ... b) zabezpečuje a koordinuje vypracovanie a realizáciu programu rozvoja obce alebo spoločného programu rozvoja obcí, pravidelne ho monitoruje a každoročne do 31. mája zasiela príslušnému vyššiemu územnému celku správu o jeho plnení a zabezpečuje súlad programu rozvoja obce alebo spoločného programu rozvoja obcí s územnoplánovacou dokumentáciou, ak jej spracovanie vyžaduje osobitý predpis, ...“.

Mesto Skalica realizuje svoje úlohy prostredníctvom mestského úradu, ktorý má dostatočné skúsenosti s prípravou a realizáciou programu rozvoja na programovej a projektovej úrovni. Mestský úrad v Skalici realizuje prostredníctvom jednotlivých oddelení prípravu, realizáciu, monitoring a vyhodnocovanie programu rozvoja a taktiež zabezpečuje prípravu a implementáciu projektov a projektových zámerov financovaných zo štrukturálnych fondov EÚ a iných finančných zdrojov.

Partneri

Okrem samotného mestského úradu prispievajú k rozvoju mesta Skalica aj sociálno-ekonomickí partneri mesta, ktorí uskutočňujú na území mesta aktivity na zabezpečenie vlastnej hospodárskej činnosti, pričom ich realizáciou prispievajú k rozvoju mesta, jeho prostredia a územia.

4.3 Inštitucionálne a organizačné zabezpečenie realizácie Programu rozvoja mesta Skalica

Realizácia Programu rozvoja mesta Skalica bude vykonávaná prostredníctvom aktivít navrhnutých v programovej časti tohto dokumentu. Uvedené aktivity sú obsiahnuté v akčnom pláne, ktorý je vypracovaný do roku 2020 a ktorý bude podľa potreby aktualizovaný na základe situácie v jednotlivých prioritných oblastiach rozvoja mesta a na základe aktuálnych potrieb mesta. Mesto Skalica bude pri implementácii svojho programu rozvoja realizovať nasledovné úlohy:

1. realizovať projekty a aktivity, ktoré svojou podstatou prispievajú k dosiahnutiu strategických cieľov definovaných v tomto dokumente a k samotnému rozvoju mesta Skalica,
2. vyčleniť a plánovať finančné prostriedky potrebné na realizáciu uvedených projektov a aktivít,
3. zabezpečiť spoluprácu dôležitých aktérov rozvoja mesta,

4. monitorovať realizované aktivity a vyhodnocovať Program rozvoj mesta Skalica na základe zadaných merateľných ukazovateľov.

Celý proces implementácie Programu rozvoja mesta Skalica pozostáva z niekoľkých na seba nadväzujúcich fáz:

1. **fáza:** Príprava dokumentu (príprava aktualizácie dokumentu),
2. **fáza:** Pripomienkovanie dokumentu:
 - a) komisiami pri Mestskom zastupiteľstve v Skalici,
 - b) zamestnancami Mesta Skalica,
 - c) verejnosťou,
3. **fáza:** Prerokovanie Mestskou radou v Skalici,
4. **fáza:** Schválenie Mestským zastupiteľstvom v Skalici.

K hlavným aktérom organizačného a inštitucionálneho zabezpečenia realizácie Programu rozvoja mesta Skalica patria:

- Mestský úrad Skalica,
- Mestské zastupiteľstvo v Skalici,
- Primátor mesta Skalica,
- Prednosta Mestského úradu Skalica.

Mestský úrad Skalica

Mestský úrad Skalica (MsÚ) zabezpečuje realizáciu jednotlivých projektových zámerov a aktivít uvedených v akčnom pláne prostredníctvom činnosti jednotlivých oddelení MsÚ.

Mestské zastupiteľstvo v Skalici

Mestské zastupiteľstvo v Skalici vykonáva nasledovné činnosti na zabezpečenie realizácie Programu rozvoja mesta Skalica:

- schvaľuje uznesením program rozvoja mesta a jeho aktualizácie,
- schvaľuje každoročné vyhodnotenie jeho plnenia,
- schvaľuje spolufinancovanie projektov financovaných z vlastných a iných zdrojov.

Primátor mesta Skalica

Primátor mesta Skalica plní vo vzťahu k realizácii Programu rozvoja mesta Skalica nasledovné úlohy:

- riadi proces realizácie programu rozvoja mesta,
- podpisuje uznesenia Mestského zastupiteľstva v Skalici vo vzťahu k programu rozvoja mesta,
- vykonáva uznesenia a zastupuje mesto vo vzťahu k štátnym orgánom, k právnickým a fyzickým osobám.

Prednosta Mestského úradu Skalica

Prednosta vo vzťahu k realizácii Programu rozvoja mesta Skalica vykonáva nasledovné úlohy:

- riadi, koordinuje a kontroluje činnosť vedúcich oddelení MsÚ, ktoré realizujú aktivity programu rozvoja mesta,

- kontroluje realizáciu a plnenie programu rozvoja mesta.

Zodpovednosť za riadenie realizácie jednotlivých aktivít a projektových zámerov zadaných v programovej časti tohto dokumentu majú jednotlivé oddelenia MsÚ, čím sa zabezpečí ich plynulá realizácia ako aj potrebná spätná väzba.

Inštitucionálne zabezpečenie Programu rozvoja mesta Skalica je plne v kompetencii Mestského úradu Skalica.

4.4 Komunikačná stratégia

Verejnosť bude o realizácii programu rozvoja mesta informovaná najmä prostredníctvom webovej stránky mesta, úradnej tabule a médií.

Po pripomienkovaní dokumentu na jednotlivých úrovniach a jeho schválení Mestským zastupiteľstvom v Skalici bude Program rozvoja mesta Skalica uverejnený v PDF formáte na webovej stránke mesta.

4.5 Systém monitorovania a hodnotenia

Cieľom monitorovania a hodnotenia realizácie programu rozvoja je vytvorenie komplexnej informácie o plnení jednotlivých opatrení navrhnutých v programe rozvoja. Monitorovanie poskytne informácie o realizácii čiastkových aktivít a projektov, a to na základe vyhodnotenia merateľných ukazovateľov zadaných v programovej časti. Vyhodnotenie plnenia Programu rozvoja mesta Skalica bude každoročne predkladané mestskému zastupiteľstvu na schválenie. V prípade potreby, resp. zmeny situácie v prioritných oblastiach rozvoja mesta bude Program rozvoja mesta Skalica aktualizovaný, pričom aktualizáciu bude schvaľovať Mestské zastupiteľstvo.

Mesto Skalica je podľa § 12 zákona č. 539/2008 Z. z. o podpore regionálneho rozvoja v platnom znení takisto povinné každoročne do 31. mája predložiť vyššiemu územnému celku správu o plnení programu rozvoja mesta.

V. Finančná časť

5.1 Finančné zabezpečenie realizácie dokumentu a jeho opatrení a aktivít

Pre finančné zabezpečenie plánovaných opatrení a aktivít uvedených v predošlých častiach tohto dokumentu, ktorých cieľom je dosiahnutie všetkých strategických cieľov vo všetkých prioritných oblastiach rozvoja mesta, je nutné zadefinovať finančné zdroje, prostredníctvom ktorých bude môcť Mesto Skalica tieto opatrenia a aktivity realizovať:

a) vlastné zdroje

Jedná sa o vlastné zdroje Mesta Skalica, ktoré sú predstavované rozpočtom Mesta Skalica, pričom o využití týchto finančných prostriedkov rozhoduje Mestské zastupiteľstvo v Skalici. Na podporu vymedzených aktivít fyzických a právnických osôb na území mesta Skalica slúži Neinvestičný fond Mesta Skalica.

Medzi hlavné príjmy rozpočtu Mesta Skalica patria najmä príjmy:

- z *podielových daní*
- z *daní z nehnuteľností*
- z *iných miestnych daní a poplatkov (daň za psa, daň za komunálny odpad a drobný stavebný odpad a pod.)*
- z *udelených pokút*
- z *predaja majetku a pod.*

b) cudzie zdroje

V rámci cudzích zdrojov využívaných na finančné zabezpečenie jednotlivých rozvojových aktivít sa jedná najmä o *dotácie zo štátneho rozpočtu, dotácie zo štrukturálnych fondov Európskej únie, dotácie z iných zdrojov a úvery*.

- Dotácie zo štátneho rozpočtu – jedná sa o priame dotácie z rozpočtov jednotlivých ministerstiev a príslušných fondov (Environmentálny fond, Fond na podporu umenia a pod.), a tiež o spolufinancovanie zo štátneho rozpočtu v rámci projektov realizovaných prostredníctvom jednotlivých operačných programov zo štrukturálnych fondov EÚ.
- Dotácie zo štrukturálnych fondov Európskej únie – jedná sa o dotácie z jednotlivých operačných programov patriacich medzi nástroje dotačnej politiky Európskej únie.

V súčasnej dobe je v rámci dotačnej politiky Európskej únie aktuálnym programovým obdobím obdobie na roky 2014 – 2020. Prioritnými oblasťami v rámci programového obdobia 2014 – 2020 sú:

- podnikateľské prostredie priaznivé pre inovácie,
- infraštruktúra pre hospodársky rast a zamestnanosť,
- rozvoj ľudského kapitálu a zlepšenie účasti na trhu práce,
- trvalo udržateľné a efektívne využívanie prírodných zdrojov,

- moderná a profesionálna verejná správa.

Operačné programy platné pre Slovenskú republiku v rámci nového programového obdobia 2014 – 2020 sú uvedené v tabuľke č. 57.

Prehľad operačných programov EÚ 2014-2020 **Tab. č. 57**

Názov operačného programu	Riadiaci orgán
Integrovaný regionálny OP	Ministerstvo pôdohospodárstva a rozvoja vidieka SR
OP Kvalita životného prostredia	Ministerstvo životného prostredia SR
OP Výskum a inovácie	Ministerstvo školstva, vedy, výskumu a športu SR
OP Integrovaná infraštruktúra	Ministerstvo dopravy, výstavby a regionálneho rozvoja SR
OP Ľudské zdroje	Ministerstvo práce, sociálnych vecí a rodiny SR
OP Efektívna verejná správa	Ministerstvo vnútra SR
OP Technická pomoc	Úrad vlády SR
OP Program rozvoja vidieka	Ministerstvo pôdohospodárstva a rozvoja vidieka SR
OP Rybné hospodárstvo	Ministerstvo pôdohospodárstva a rozvoja vidieka SR

Samostatnou kapitolou dotačných programov Európskej únie sú programy cezhraničnej spolupráce, ktoré sú zamerané na spoluprácu subjektov (prijímateľov dotácie) z minimálne 2 krajín. Pre mesto Skalica sú relevantné programy uvedené v tabuľke č. 58:

Výber z programov cezhraničnej spolupráce 2014-2020 **Tab. č. 58**

Názov programu cezhraničnej spolupráce	Riadiaci orgán
INTERREG V-A SK-CZ	Ministerstvo pôdohospodárstva a rozvoja vidieka SR
INTERREG V-A SK- AT	Ministerstvo pôdohospodárstva a rozvoja vidieka SR

Zdroje financovania operačných programov programového obdobia 2014 – 2020 sú nasledovné:

- Európsky fond regionálneho rozvoja (EFRR)
- Európsky sociálny fond (ESF)
- Kohézny fond (KF)
- Európsky poľnohospodársky fond pre rozvoj vidieka a rybného hospodárstva (EPFaRV)
- Európsky fond námorného a rybného hospodárstva (EFNRH)

- Dotácie z iných zdrojov – jedná sa o dotácie zo zdrojov mimo štátneho rozpočtu a zdrojov EÚ - Nórsky finančný mechanizmus, Ekofond, n.f., dotačné zdroje zo súkromného sektora a pod.

- Úvery – možnosť čerpania úverov v bankách a iných finančných inštitúciách.

Záver

Program rozvoja mesta Skalica do roku 2020 bol prerokovaný na zasadnutí Mestského zastupiteľstva v Skalici dňa 13. januára 2016 a schválený bol uznesením č. 1/2016. Aktualizácia tohto dokumentu (verzia 2.0) bola prerokovaná na zasadnutí Mestského zastupiteľstva v Skalici dňa 05.10.2016 a schválená uznesením č. 124/2016.

Dokument bol v súlade so zákonom č. 539/2008 Z. z. o podpore regionálneho rozvoja v znení neskorších predpisov zverejnený na webovom sídle mesta Skalica. Informácia o pripomienkovom konaní k aktualizácii dokumentu bola zverejnená dňa 16.05.2016 taktiež na webovom sídle mesta. Pripomienkové konanie k aktualizácii dokumentu skončilo dňa 05.06.2016. Pripomienky k aktualizácii dokumentu boli prerokované členmi realizačného tímu, pričom tie, ktoré boli vyhodnotené ako relevantné, boli do Programu rozvoja mesta Skalica zapracované.

Realizačný tím:

Ing. Anton Bobrík – Mestský úrad Skalica
Jana Koutná - Mestský úrad Skalica
Ing. Michal Čunderlík - Mestský úrad Skalica
PhDr. Martina Štepanovská, PhD. - Mestský úrad Skalica
Mgr. Eva Lukianová - Mestský úrad Skalica
Bc. Božena Novomestská - Mestský úrad Skalica
JUDr. Terézia Lang - Mestský úrad Skalica
Mgr. Ferdinand Mach – Mestská polícia Skalica
Ing. Andrea Brdečková - Mestský úrad Skalica
Ing. Emil Vajla - Mestský úrad Skalica
Ing. Jozef Hlavatý - Mestský úrad Skalica
Václav Balát – Spoločný obecný úrad stavebný
Mgr. Ivan Kucharič – Spoločný obecný úrad školský

Za spoluprácu ďakujeme inštitúciám pôsobiacim na území mesta Skalica, členom komisii pri Mestskom zastupiteľstve v Skalici, kolegom z Mestského úradu Skalica a tiež všetkým občanom, ktorí prispeli k obsahu tohto dokumentu.

Zoznam tabuliek:

- Tab. č. 1: Zámer spracovania Programu rozvoja mesta Skalica
- Tab. č. 2: Rozloha územia mesta Skalica
- Tab. č. 3: Bilancia obyvateľov mesta Skalica
- Tab. č. 4: Vekové skupiny obyvateľov mesta Skalica
- Tab. č. 5: Družobné, partnerské a spriatelnené mestá
- Tab. č. 6: Počet domov v roku 2011 - mesto Skalica
- Tab. č. 7: Počet bytov v roku 2011 - mesto Skalica
- Tab. č. 8: Bytový fond mesta Skalica, v členení podľa jeho miestnych častí a základných sídelných jednotiek
- Tab. č. 9: Dokončené nové byty, úbytky bytov a stav obývaných i neobývaných bytov (k 31.12.) - mesto Skalica
- Tab. č. 10: Dokončené byty podľa formy vlastníctva - mesto Skalica
- Tab. č. 11: Stav v začatých, dokončených a rozostavaných bytoch (k 31.12.) - mesto Skalica
- Tab. č. 12: Počet začatých a dokončených bytov podľa druhu domu - mesto Skalica
- Tab. č. 13: Právnické osoby podľa právnej formy
- Tab. č. 14: Fyzické osoby podľa právnej formy
- Tab. č. 15: Fyzické osoby podľa ekonomickej činnosti
- Tab. č. 16: Podniky v meste Skalica podľa vlastníctva a odvetvovej klasifikácie ekonomických činností
- Tab. č. 17: Hlavné právne formy podnikania z pohľadu tvorby tržieb
- Tab. č. 18: Počet podnikov v jednotlivých odvetviach hospodárstva
- Tab. č. 19: Sektorová štruktúra podľa tvorby tržieb
- Tab. č. 20: Najvýkonnejšie odvetvia podľa tvorby tržieb
- Tab. č. 21: Najvýkonnejšie odvetvia podľa tvorby pridanej hodnoty
- Tab. č. 22: Najvýkonnejšie odvetvia podľa tvorby zisku
- Tab. č. 23: Podniky podľa tvorby tržieb
- Tab. č. 24: Podniky podľa tvorby pridanej hodnoty
- Tab. č. 25: Podniky podľa tvorby zisku
- Tab. č. 26: Najvýkonnejšie podniky z pohľadu posudzovania výkonových ukazovateľov v r. 2010 – 2014
- Tab. č. 27: Úhrnné hodnoty druhu pozemkov
- Tab. č. 28: Vodné plochy
- Tab. č. 29: Návštevnosť pamiatok mesta Skalica
- Tab. č. 30: Pamiatkové a historické objekty
- Tab. č. 31: Kultúrne a vzdelávacie inštitúcie
- Tab. č. 32: Mestská knižnica Skalica – štatistické údaje
- Tab. č. 33: Nezamestnanosť v meste Skalica
- Tab. č. 34: Nezamestnanosť v okrese Skalica, voľné pracovné miesta
- Tab. č. 35: Štruktúra UoZ podľa vzdelania v okrese Skalica
- Tab. č. 36: Štruktúra UoZ podľa dĺžky evidencie v okrese Skalica
- Tab. č. 37: Počet žiakov v jednotlivých študijných rokoch
- Tab. č. 38: Prehľad športových klubov v Skalici (r. 2015)
- Tab. č. 39: Fakultná nemocnica s poliklinikou
- Tab. č. 40: Súkromné ambulancie
- Tab. č. 41: Služby krízovej intervencie
- Tab. č. 42: Služby na riešenie nepriaznivej sociálnej situácie z dôvodu ťažkého zdravotného postihnutia, nepriaznivého zdravotného stavu alebo z dôvodu dovŕšenia dôchodkového veku

- Tab. č. 43: Ďalšie druhy sociálnych služieb
- Tab. č. 44: Podporné sociálne služby
- Tab. č. 45: Zoznam Chránených dielní v Skalici
- Tab. č. 46: Druhy ciest v obvode pozemkových úprav
- Tab. č. 47: Cesty v intraviláne mesta Skalica
- Tab. č. 48: Parkovacie plochy v meste Skalica
- Tab. č. 49: Chránené územia
- Tab. č. 50: Urbánna zeleň
- Tab. č. 51: Množstvo odpadu za sledované obdobie
- Tab. č. 52: SWOT analýza
- Tab. č. 53: Prehľad strategických cieľov a opatrení
- Tab. č. 54: Prehľad opatrení, projektov a aktivít
- Tab. č. 55: Merateľné ukazovatele výsledku
- Tab. č. 56: Akčný plán
- Tab. č. 57: Prehľad operačných programov EÚ 2014-2020
- Tab. č. 58: Výber z programov cezhraničnej spolupráce 2014-2020

Zoznam grafov:

- Graf č. 1: Štruktúra obyvateľstva podľa národnosti
- Graf č. 2: Štruktúra obyvateľstva podľa náboženského vyznania
- Graf č. 3: Obývané domy podľa typu
- Graf č. 4: Obývané domy podľa formy vlastníctva
- Graf č. 5: Obývané domy podľa obdobia výstavby
- Graf č. 6: Neobývané domy podľa dôvodu neobývanosti
- Graf č. 7: Obývané byty podľa formy vlastníctva
- Graf č. 8: Obývané byty podľa typu kúrenia
- Graf č. 9: Obývané byty podľa zdrojov používaných na vykurovanie
- Graf č. 10: Neobývané byty podľa dôvodov neobývanosti